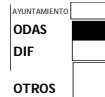




MUNICIPIO: TOLUCA
 NUMERO: 2101



ESPECIFICAR _____

FECHA: 30 DE JUNIO DEL 2018
 ELABORÓ: P.L.A. GLORIA ALEJANDRA RUIZ MORENO

CARGO: ENCARGADA DEL CONTROL PATRIMONIAL
 JEFE DEL DEPARTAMENTO DE SERVICIOS GENERALES Y CONTROL PATRIMONIAL



REVISÓ: M. en F. ISRAEL CORRALES CORRAL

| NUM. PROG. | NUM. CUENTA | NUM. SUB-CUENTA | NOMBRE DE LA CUENTA | TIPO DEL BIEN | UBICACIÓN | LOCALIDAD | MEDIDAS Y COLINDANCIAS | | | | | SUPERFICIE M2 | SUPERFICIE CONSTR. | VALOR DEL INMUEBLE | USO | CLASIFICACIÓN DE ZONA | NÚMERO DE ESCRITURAS | NÚMERO DE REGISTRO DE LA CLAVE CATASTRAL | VALOR CATASTRAL | SITUACIÓN JURÍDICA | MODALIDAD DE ADQUISICIÓN | FECHA DE ADQUISICIÓN | POLIZAS | | | FECHA ALTA | FECHA BAJA | OBSERVACIONES | TIEMPO DE VIDA UTIL | DEPRECIACIÓN | | |
|------------|-------------|-----------------|---------------------------|--------------------------------------|--|-------------------|--|---|---|---|----------|---------------|--------------------|---------------------------------------|--------|-----------------------|---|--|----------------------------|---|--------------------------|----------------------|--------------|--------------|--------------|--------------|--------------|---|---|--------------|---------------|--------------|
| | | | | | | | NORTE | SUR | ORIENTE | PONIENTE | TIPO | | | | | | | | | | | | NÚMERO | FECHA | DEL PERIODO | | | | | ACUMULADA | | |
| | | | | | | | | | | | | | | | | | | | | | | | | | | | | | | | | |
| 1 | 1233 | 05 | EDIFICIOS ADMINISTRATIVOS | CAJEROS MULTIPAGOS AV. 10 DE MAYO | CALLE 1° DE MAYO 1707, COLONIA ZONA INDUSTRIAL, TOLUCA, EDO. MEX. | TOLUCA, EDO. MEX. | 3.03 MTS. EDIFICIO DEL AGUA | 3.03 MTS. EDIFICIO DEL AGUA | 5.80 MTS. EDIFICIO DEL AGUA | 5.80 MTS. EDIFICIO DEL AGUA | 17.57 | 17.57 | \$ 249,905.68 | SIN USO | URBANO | NO HAY DATOS | NO HAY DATOS | NO HAY DATOS | POSESION MATERIAL DEL BIEN | COMPRA | NO HAY DATOS | NO HAY DATOS | NO HAY DATOS | NO HAY DATOS | NO HAY DATOS | NO HAY DATOS | NO HAY DATOS | ESTA PROPIEDAD SE CONJUNTARA A LA PROPIEDAD DE OFICINAS GENERALES POR QUE SUS MEDIDAS NO ACREDITAN PARA QUE SEA UNA PROPIEDAD INDEPENDIENTE | | \$ 416.51 | \$ 13,337.72 | |
| 2 | 1233 | 05 | EDIFICIOS ADMINISTRATIVOS | CAJEROS MULTIPAGOS AV. BENITO JUAREZ | CALLE FRANCISCO MURGIA ESQ. BENITO JUAREZ, COLONIA FRANCISCO MURGIA, TOLUCA, EDO. MEX. | TOLUCA, EDO. MEX. | 4.10 MTS. ACCESO F1 | 4.10 MTS. ESTACIONAMIENTO POZO F1 | 5.80 MTS. ESTACIONAMIENTO EDIFICIO F1 | 5.80 MTS. AV. BENITO JUAREZ | 23.78 | 23.78 | \$ 249,905.68 | SIN USO | URBANO | NO HAY DATOS | NO HAY DATOS | NO HAY DATOS | NO HAY DATOS | EN POSESION MATERIAL Y JURIDICA DEL ORGANISMO | COMPRA | NO HAY DATOS | NO HAY DATOS | NO HAY DATOS | NO HAY DATOS | NO HAY DATOS | NO HAY DATOS | NO HAY DATOS | ESTA PROPIEDAD SE CONJUNTARA A LA PROPIEDAD DE OFICINAS GENERALES POR QUE SUS MEDIDAS NO ACREDITAN PARA QUE SEA UNA PROPIEDAD INDEPENDIENTE | | \$ 416.51 | \$ 13,337.72 |
| 3 | 1233 | 05 | EDIFICIOS ADMINISTRATIVOS | OFICINAS GENERALES | CALLE 1° DE MAYO 1707, COLONIA ZONA INDUSTRIAL, TOLUCA, EDO. MEX. | TOLUCA, EDO. MEX. | 40.00 MTS. COLINDA CON ESTACIONAMIENTO | 40.00 MTS. AV. 1° DE MAYO | 65.00 MTS. SUPERBOL TOLUCA | 65.00 MTS. ISSEMYM | 2,600.00 | 3,000.00 | \$ 12,062,942.64 | EDIFICIO DEL AGUA | URBANO | 10044 VOL. CCLXIV | 361 | 1010718207 Y 08 | NO HAY DATOS | EN POSESION MATERIAL Y JURIDICA DEL ORGANISMO | COMPRA | 16/08/1994 | NO HAY DATOS | NO HAY DATOS | NO HAY DATOS | NO HAY DATOS | NO HAY DATOS | SE CUENTA CON CONTRATO DE COMPRA VENTA PROTOCOLIZADO | | \$ 20,104.90 | \$ 643,366.21 | |
| 4 | 1233 | 05 | EDIFICIOS ADMINISTRATIVOS | TANQUE CIUDAD UNIVERSITARIA | CALLE CIRCUITO ANGELES S/N, COLONIA PLAZAS SAN BUENAVENTURA, TOLUCA, EDO. MEX. | TOLUCA, EDO. MEX. | 14.80 MTS. CERRO DE COATEPEC | 14.80 MTS. CERRO DE COATEPEC | 39.25 MTS. CERRO DE COATEPEC | 39.25 MTS. CERRO DE COATEPEC | 587.15 | 1,112.00 | \$ 172,500.00 | TANQUE PARA AGUA POTABLE | URBANO | NO HAY DATOS | NO HAY DATOS | 1010345001 | NO HAY DATOS | POSESION MATERIAL DEL BIEN | NO HAY DATOS | NO HAY DATOS | NO HAY DATOS | NO HAY DATOS | NO HAY DATOS | NO HAY DATOS | NO HAY DATOS | SE ENCUENTRA PENDIENTE LA POSESION JURIDICA DEL BIEN | | \$ 287.50 | \$ 9,209.40 | |
| 5 | 1233 | 05 | EDIFICIOS ADMINISTRATIVOS | TANQUE SAN BERNARDINO | CALLE FELIPE ANGELES S/N, COLONIA BARRIO LA TERESONA, TOLUCA, EDO. MEX. | TOLUCA, EDO. MEX. | 20.37 MTS. CERRO LA TERESONA | 20.37 MTS. CALLE FELIPE ANGELES | 17.20 MTS. CERRO LA TERESONA | 17.20 MTS. CERRO LA TERESONA | 346.76 | 223.60 | \$ 62,900.00 | TANQUE PARA AGUA POTABLE | URBANO | NO HAY DATOS | NO HAY DATOS | NO HAY DATOS | NO HAY DATOS | POSESION MATERIAL | NO HAY DATOS | NO HAY DATOS | NO HAY DATOS | NO HAY DATOS | NO HAY DATOS | NO HAY DATOS | NO HAY DATOS | SE ENCUENTRA PENDIENTE LA POSESION JURIDICA DEL BIEN | | \$ 104.83 | \$ 3,363.99 | |
| 6 | 1233 | 05 | EDIFICIOS ADMINISTRATIVOS | TANQUE ZOPILCALCO I | CALLE CERRO LA TERESONA S/N, COLONIA BARRIO DE ZOPILCALCO NORTE, TOLUCA, EDO. MEX. | TOLUCA, EDO. MEX. | 12.25 MTS. CERRO LA TERESONA | 12.25 MTS. TANQUE ZOPILCALCO II | 12.35 MTS. CERRO LA TERESONA | 12.35 MTS. CERRO LA TERESONA | 151.28 | 172.00 | \$ 57,400.00 | TANQUE PARA AGUA POTABLE | URBANO | NO HAY DATOS | NO HAY DATOS | NO HAY DATOS | NO HAY DATOS | POSESION MATERIAL | NO HAY DATOS | NO HAY DATOS | NO HAY DATOS | NO HAY DATOS | NO HAY DATOS | NO HAY DATOS | NO HAY DATOS | SE ENCUENTRA PENDIENTE LA POSESION JURIDICA DEL BIEN | | \$ 95.67 | \$ 3,005.14 | |
| 7 | 1233 | 05 | EDIFICIOS ADMINISTRATIVOS | TANQUE ZOPILCALCO II | CALLE CERRO DE ZOPILCALCO S/N, COLONIA BARRIO DE ZOPILCALCO NORTE, TOLUCA, EDO. MEX. | TOLUCA, EDO. MEX. | 11.00 MTS. COLINDA CON TANQUE ZOPILCALCO I | 11.00 MTS. COLINDA CON CERRO ZOPILCALCO | 14.00 MTS. COLINDA CON CERRO ZOPILCALCO | 14.00 MTS. COLINDA CON CERRO ZOPILCALCO | 144.80 | 200.00 | \$ 26,300.00 | TANQUE PARA AGUA POTABLE | URBANO | NO HAY DATOS | NO HAY DATOS | NO HAY DATOS | NO HAY DATOS | POSESION MATERIAL | NO HAY DATOS | NO HAY DATOS | NO HAY DATOS | NO HAY DATOS | NO HAY DATOS | NO HAY DATOS | NO HAY DATOS | SE ENCUENTRA PENDIENTE LA POSESION JURIDICA DEL BIEN | | \$ 43.83 | \$ 1,412.00 | |
| 8 | 1231 | 05 | PREDIOS NO EDIFICADOS | POZO BOMBEROS | CALLE FIDEL VELAZQUEZ S/N, COLONIA SAN BERNARDINO, TOLUCA, EDO. MEX. | TOLUCA, EDO. MEX. | 16.10 MTS. COLINDA CON GLORIETA BOMBEROS | 15.60 MTS. COLINDA CON ESTACION CIVIL | 6.10 MTS. COLINDA CON ESTACION DE BOMBEROS | 8.10 MTS. COLINDA CON CALLE FIDEL VELAZQUEZ | 114.46 | 8.94 | \$ 113,200.00 | POZO PARA AGUA POTABLE | URBANO | 38658 | NO HAY DATOS | 1016270301 | NO HAY DATOS | POSESION MATERIAL Y JURIDICA DEL BIEN | COMPRA | 26/12/1972 | NO HAY DATOS | NO HAY DATOS | NO HAY DATOS | NO HAY DATOS | NO HAY DATOS | INMUEBLE CUYA COMPRA SE PROTOCOLIZO | | 0.00 | \$ 0.00 | |
| 9 | 1231 | 05 | PREDIOS NO EDIFICADOS | ALMACEN GENERAL | CALLE INDEPENDENCIA 1712, COLONIA ZONA INDUSTRIAL, TOLUCA, EDO. MEX. | TOLUCA, EDO. MEX. | 40.00 MTS. AV. INDEPENDENCIA | 40.00 MTS. I.S.S.E.M. | 132.18 MTS. INMUEBLES Y CONSTRUCCION DEL CARMEN | 132.66 MTS. NALU S.A DE C.V | 2,649.00 | 1,555.60 | \$ 5,600,000.00 | ALMACEN GENERAL DE AGUA Y SANEAMIENTO | URBANO | 8109 | LIBRO PRIMERO, SECCION PRIMERA, VOLUMEN 470, PARTIDA 1131 | LOTE 23: 1010718230 00000, LOTE 24: 1010718240 00000 | NO HAY DATOS | POSESION JURIDICA Y MATERIAL DEL BIEN | COMPRA | 02/07/2003 | NO HAY DATOS | NO HAY DATOS | NO HAY DATOS | NO HAY DATOS | NO HAY DATOS | NO HAY DATOS | BIEN QUE SE ENCUENTRA EN POSESION JURIDICA Y MATERIAL, DEL CUAL UNA FRACCION SE ENCUENTRA EN COMODATO A FAVOR DEL DIF MUNICIPAL | | 0.00 | \$ 0.00 |



MUNICIPIO: TOLUCA
 NUMERO: 2101



ESPECIFICAR _____

FECHA: 30 DE JUNIO DEL 2018
 ELABORÓ: P.L.A. GLORIA ALEJANDRA RUIZ MORENO

CARGO: ENCARGADA DEL CONTROL PATRIMONIAL
 JEFE DEL DEPARTAMENTO DE SERVICIOS GENERALES Y CONTROL PATRIMONIAL

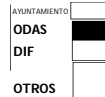


REVISÓ: M. en F. ISRAEL CORRALES CORRAL

| NUM. PROG. | NUM. CUENTA | NUM. SUB-CUENTA | NOMBRE DE LA CUENTA | NOMBRE DEL INMUEBLE | UBICACIÓN | LOCALIDAD | MEDIDAS Y COLINDANCIAS | | | | | SUPERFICIE MZ | SUPERFICIE CONSTR | VALOR DEL INMUEBLE | USO | CLASIFICACIÓN DE ZONA | NÚMERO DE ESCRITURA | NÚMERO DE REGISTRO DE LA CLAVE CATASTRAL | VALOR CATASTRAL | SITUACIÓN JURÍDICA | MODALIDAD DE ADQUISICIÓN | FECHA DE ADQUISICIÓN | POLIZAS | | | FECHA ALTA | FECHA BAJA | OBSERVACIONES | TIEMPO DE VIDA UTIL | DEPRECIACIÓN | |
|------------|-------------|-----------------|-----------------------|--|--|-------------------|------------------------|-----------|-----------|-----------|--------|---------------|-------------------|------------------------|---------|-------------------------|---------------------|--|-----------------|--|--------------------------|----------------------|--------------|--------------|--------------|--------------|--------------|--|---------------------|--------------|------|
| | | | | | | | NORTE | SUR | ORIENTE | PONIENTE | TIPO | | | | | | | | | | | | NÚMERO | FECHA | DEL PERIODO | | | | | ACUMULADA | |
| | | | | | | | | | | | | | | | | | | | | | | | | | | | | | | | |
| 10 | 1231 | 05 | PREDIOS NO EDIFICADOS | POZO LODO PRIETO V | CALLE LAGUNA COLORES S/N, COLONIA MIGUEL HIDALGO, TOLUCA, EDO. MEX. | TOLUCA, EDO. MEX. | 20.00 MTS | 20.00 MTS | 20.00 MTS | 20.00 MTS | 400.00 | 18.50 | \$ 119,100.00 | POZO PARA AGUA POTABLE | URBANO | NO HAY DATOS | NO HAY DATOS | NO HAY DATOS | NO HAY DATOS | SE ENCUENTRA EN POSESION MATERIAL, QUEDANDO PENDIENTE LA POSESION JURIDICA DEL MISMO | COMPRA | 10/11/1984 | NO HAY DATOS | NO HAY DATOS | NO HAY DATOS | NO HAY DATOS | NO HAY DATOS | SOLO EXISTE CONTRATO DE COMPRA VENTA FALTO DE PROTOCOLO | | 0.00 | 0.00 |
| 11 | 1231 | 05 | PREDIOS NO EDIFICADOS | POZO RANCHO LA CHACRA | CALLE GUADALUPE VICTORIA S/N, COLONIA TOLUCA, EDO. MEX. | TOLUCA, EDO. MEX. | 20.00 MTS | 20.00 MTS | 8.27 MTS | 8.27 MTS | 165.40 | 26.31 | \$ 27,000.00 | POZO PARA AGUA POTABLE | URBANO | CONTRATO DE COMPRAVENTA | NO HAY DATOS | NO HAY DATOS | NO HAY DATOS | SE ENCUENTRA EN POSESION MATERIAL, QUEDANDO PENDIENTE LA POSESION JURIDICA DEL MISMO | COMPRA | 07/05/1982 | NO HAY DATOS | NO HAY DATOS | NO HAY DATOS | NO HAY DATOS | NO HAY DATOS | SOLO EXISTE CONTRATO DE COMPRA VENTA FALTO DE PROTOCOLO | | 0.00 | 0.00 |
| 12 | 1231 | 05 | PREDIOS NO EDIFICADOS | POZO SANTA CRUZ ATZCAPOTZALTONGO I | CALLE FRANCISCO I. MADERO S/N, COLONIA STA. CRUZ ATZCAPOTZALTONGO, TOLUCA, EDO. MEX. | TOLUCA, EDO. MEX. | 10.03 MTS | 10.03 MTS | 4.50 MTS | 4.50 MTS | 45.10 | 32.26 | \$ 174.00 | POZO PARA AGUA POTABLE | URBANO | NO HAY DATOS | NO HAY DATOS | NO HAY DATOS | NO HAY DATOS | SE ENCUENTRA EN POSESION MATERIAL, QUEDANDO PENDIENTE LA POSESION JURIDICA DEL MISMO | COMPRA | 22/06/1984 | NO HAY DATOS | NO HAY DATOS | NO HAY DATOS | NO HAY DATOS | NO HAY DATOS | SOLO EXISTE CONTRATO DE COMPRA VENTA FALTO DE PROTOCOLO | | 0.00 | 0.00 |
| 13 | 1231 | 05 | PREDIOS NO EDIFICADOS | POZO SANTA MARIA DE LAS ROSAS | CALLE YUCATAN ESCO. PRIVADA VERACRUZ S/N, COLONIA STA. MARIA DE LAS ROSAS, TOLUCA, EDO. MEX. | TOLUCA, EDO. MEX. | 8.00 MTS | 8.00 MTS | 12.15 MTS | 12.21 MTS | 91.00 | 3.61 | \$ 20.00 | POZO PARA AGUA POTABLE | URBANO | NO HAY DATOS | NO HAY DATOS | 1010241680 | NO HAY DATOS | SE ENCUENTRA EN POSESION MATERIAL, QUEDANDO PENDIENTE LA POSESION JURIDICA DEL MISMO | COMPRA | 11/03/1981 | NO HAY DATOS | NO HAY DATOS | NO HAY DATOS | NO HAY DATOS | NO HAY DATOS | SOLO EXISTE CONTRATO DE COMPRA VENTA FALTO DE PROTOCOLO | | 0.00 | 0.00 |
| 14 | 1231 | 05 | PREDIOS NO EDIFICADOS | TANQUE Y POZO LA PILA | CALLE ERNESTO MONROY S/N, COLONIA SAN ANTONIO BUENAVISTA, TOLUCA, EDO. MEX. | TOLUCA, EDO. MEX. | 30.00 MTS | 30.00 MTS | 22.00 MTS | 22.00 MTS | 660.00 | 23.04 | \$ 2,100.00 | POZO PARA AGUA POTABLE | URBANO | NO HAY DATOS | NO HAY DATOS | NO HAY DATOS | NO HAY DATOS | SE ENCUENTRA EN POSESION MATERIAL, QUEDANDO PENDIENTE LA POSESION JURIDICA DEL MISMO | DONACION | 14/03/1996 | NO HAY DATOS | NO HAY DATOS | NO HAY DATOS | NO HAY DATOS | NO HAY DATOS | INMUEBLE SIN ACREDITACION DE PROPIEDAD | | 0.00 | 0.00 |
| 15 | 1231 | 05 | PREDIOS NO EDIFICADOS | POZO ARROYO VISTA HERMOSA | CALLE BENITO JUAREZ S/N, COLONIA ARROYO VISTA HERMOSA, TOLUCA, EDO. MEX. | TOLUCA, EDO. MEX. | 20.00 MTS | 20.00 MTS | 20.00 MTS | 20.00 MTS | 400.00 | 40.38 | \$ 52,400.00 | POZO PARA AGUA POTABLE | RUSTICO | NO HAY DATOS | NO HAY DATOS | NO HAY DATOS | NO HAY DATOS | SE ENCUENTRA EN POSESION MATERIAL, QUEDANDO PENDIENTE LA POSESION JURIDICA DEL MISMO | NO HAY DATOS | NO HAY DATOS | NO HAY DATOS | NO HAY DATOS | NO HAY DATOS | NO HAY DATOS | NO HAY DATOS | INMUEBLE CUYO USO SE DESTINO A LA SERVIDUMBRE DE POZO | | 0.00 | 0.00 |
| 16 | 1231 | 05 | PREDIOS NO EDIFICADOS | POZO BARRIO DE LA TRINIDAD HUICHUCHITLAN | CALLE GUADALUPE VICTORIA S/N, COLONIA SAN CRISTOBAL HUICHUCHITLAN, TOLUCA, EDO. MEX. | TOLUCA, EDO. MEX. | 13.13 MTS | 13.13 MTS | 7.07 MTS | 7.07 MTS | 93.80 | 3.60 | \$ 34,800.00 | SIN USO | RUSTICO | NO HAY DATOS | NO HAY DATOS | NO HAY DATOS | NO HAY DATOS | SE ENCUENTRA EN POSESION MATERIAL, QUEDANDO PENDIENTE LA POSESION JURIDICA DEL MISMO | CESION DE DERECHOS | 03/07/1994 | NO HAY DATOS | NO HAY DATOS | NO HAY DATOS | NO HAY DATOS | NO HAY DATOS | EL CONVENIO QUE ACREDITA LA PROPIEDAD, SE ENCUENTRA FALTA DE PROTOCOLO | | 0.00 | 0.00 |



MUNICIPIO: TOLUCA
 NUMERO: 2101



ESPECIFICAR _____

FECHA: 30 DE JUNIO DEL 2018
 ELABORÓ: P.L.A. GLORIA ALEJANDRA RUIZ MORENO

CARGO: ENCARGADA DEL CONTROL PATRIMONIAL
 JEFE DEL DEPARTAMENTO DE SERVICIOS GENERALES Y CONTROL PATRIMONIAL



REVISÓ: M. en F. ISRAEL CORRALES CORRAL

| NUM. PROG. | NUM. CUENTA | NUM. SUB-CUENTA | NOMBRE DE LA CUENTA | UBICACIÓN DEL INMUEBLE | LOCALIDAD | MEDIDAS Y COLINDANCIAS | | | | SUPERFICIE M2 | SUPERFICIE CONSTR. | VALOR DEL INMUEBLE | USO | CLASIFICACIÓN DE ZONA | NÚMERO DE ESCRITURA | NÚMERO DE REGISTRO DE LA CLAVE CATASTRAL | VALOR CATASTRAL | SITUACIÓN JURÍDICA | MODALIDAD DE ADQUISICIÓN | FECHA DE ADQUISICIÓN | POLIZAS | | | FECHA ALTA | FECHA BAJA | OBSERVACIONES | TIEMPO DE VIDA UTIL | DEPRECIACIÓN | |
|------------|-------------|-----------------|-----------------------|--|-------------------|--|---|---|---|---------------|--------------------|--------------------|--------------------------|-----------------------|---------------------|--|-----------------|--------------------|--|----------------------|--------------|--------------|--------------|--------------|--|---|---------------------|--------------|-----------|
| | | | | | | NORTE | SUR | ORIENTE | PONIENTE | | | | | | | | | | | | TIPO | NÚMERO | FECHA | | | | | DEL PERIODO | ACUMULADA |
| | | | | | | | | | | | | | | | | | | | | | | | | | | | | | |
| 17 | 1231 | 05 | PREDIOS NO EDIFICADOS | POZO BARRIO LA CONSTITUCION TOTOLTEPEC | TOLUCA, EDO. MEX. | 9.95 MTS IGLESIA | 10.05 MTS CAMPO DE FUT BOL | 8.50 MTS COLINDA CON CALLE EMILIANO ZAPATA | 7.90 MTS ESC. JARDIN DE NIÑOS EMILIANO ZAPATA | 79.20 | 5.49 | \$ 19,400.00 | POZO PARA AGUA POTABLE | RUSTICO | NO HAY DATOS | NO HAY DATOS | NO HAY DATOS | NO HAY DATOS | NO HAY DATOS | 07/09/2005 | NO HAY DATOS | NO HAY DATOS | NO HAY DATOS | NO HAY DATOS | SE ENCUENTRA PENDIENTE LA POSESION JURIDICA DEL BIEN | | 0.00 | 0.00 | |
| 18 | 1231 | 05 | PREDIOS NO EDIFICADOS | POZO CANALEJA OTZACATIPAN | TOLUCA, EDO. MEX. | 6.40 MTS ALFREDO VILLAREAL GALVEZ | 6.28 MTS ACCESO AL PREDIO | 10.50 MTS OCTAVIO VILLAREAL MARTINEZ | 10.52 MTS EPIGMENIO HERNANDEZ RIVERA | 66.60 | 9.20 | \$ 21,100.00 | POZO PARA AGUA POTABLE | RUSTICO | NO HAY DATOS | NO HAY DATOS | NO HAY DATOS | NO HAY DATOS | SE ENCUENTRA EN POSESION MATERIAL, QUEDANDO PENDIENTE LA POSESION JURIDICA DEL MISMO | COMPRA | 20/02/1981 | NO HAY DATOS | NO HAY DATOS | NO HAY DATOS | NO HAY DATOS | SE ENCUENTRA PENDIENTE LA POSESION JURIDICA DEL BIEN | | 0.00 | 0.00 |
| 19 | 1231 | 05 | PREDIOS NO EDIFICADOS | POZO DE SAN NICOLAS TOLENTINO | TOLUCA, EDO. MEX. | 9.83 MTS CALLE REFORMA | 10.15 MTS ESC. CANDELARIA QUIROZ | 12.15 MTS PARROQUIA SAN NICOLAS TOLENTINO | 12.34 MTS ESC. CANDELARIA QUIROZ | 122.30 | 6.03 | \$ 22,300.00 | POZO PARA AGUA POTABLE | RUSTICO | NO HAY DATOS | NO HAY DATOS | NO HAY DATOS | NO HAY DATOS | CONVENIO DE RECONOCIMIENTO DE CESION DE DERECHOS | DONACION | 06/07/1994 | NO HAY DATOS | NO HAY DATOS | NO HAY DATOS | NO HAY DATOS | SE ENCUENTRA PENDIENTE LA POSESION JURIDICA DEL BIEN | | 0.00 | 0.00 |
| 20 | 1231 | 05 | PREDIOS NO EDIFICADOS | POZO SAN FRANCISCO TOTOLTEPEC | TOLUCA, EDO. MEX. | 23.00 MTS COLINDA CON TERRENO DE CULTIVO | 23.00 MTS COLINDA CON TERRENO DE IGLESIA | 11.00 MTS COLINDA CON TERRENO DE IGLESIA | 11.00 MTS COLINDA CON CALLE BENITO JUAREZ | 94.00 | 5.40 | \$ 17,500.00 | POZO PARA AGUA POTABLE | RUSTICO | NO HAY DATOS | NO HAY DATOS | NO HAY DATOS | NO HAY DATOS | SE ENCUENTRA EN POSESION MATERIAL, QUEDANDO PENDIENTE LA POSESION JURIDICA DEL MISMO | NO HAY DATOS | NO HAY DATOS | NO HAY DATOS | NO HAY DATOS | NO HAY DATOS | SE ENCUENTRA PENDIENTE LA POSESION JURIDICA DEL BIEN | | 0.00 | 0.00 | |
| 21 | 1231 | 05 | PREDIOS NO EDIFICADOS | TERRENO COLONIA UNION | TOLUCA, EDO. MEX. | 20.70 MTS COLINDA CON PRIVADA AZTECA | 31.20 MTS COLINDA CON CALLE AZTECA | NO DATOS | HAY 11.20 MTS COLINDA CON JUSTINO SANCHEZ LOPEZ | 107.00 | NO HAY DATOS | \$ 36,150.42 | SIN USO | URBANO | 289 | 52630 | 1010440904 | NO HAY DATOS | SE ENCUENTRA EN POSESION MATERIAL Y JURIDICA DEL ORGANISMO | DACION DE PAGO | 01/08/1997 | NO HAY DATOS | NO HAY DATOS | NO HAY DATOS | NO HAY DATOS | EL ORGANISMO SE ENCUENTRA EN COMPLETA POSESION DEL BIEN | | 0.00 | 0.00 |
| 22 | 1231 | 05 | PREDIOS NO EDIFICADOS | POZO SAN MIGUEL TOTOLTEPEC | TOLUCA, EDO. MEX. | 12.15 MTS CAMPO DE FUT BOL | 11.95 MTS CALLE MANUEL AVILA CAMACHO | 8.00 MTS ACCESO AL CAMPO DE FUT BOL | 8.25 MTS COLINDA CON PREDIO DE USO COMUN | 96.40 | 10.34 | \$ 23,500.00 | POZO PARA AGUA POTABLE | RUSTICO | NO HAY DATOS | NO HAY DATOS | NO HAY DATOS | NO HAY DATOS | SE ENCUENTRA EN POSESION MATERIAL Y JURIDICA DEL ORGANISMO | NO HAY DATOS | NO HAY DATOS | NO HAY DATOS | NO HAY DATOS | NO HAY DATOS | NO HAY DATOS | SE DEBE PROTOCOLIZAR EL DOCUMENTO QUE ACREDITA LA PROPIEDAD | | 0.00 | 0.00 |
| 23 | 1231 | 05 | PREDIOS NO EDIFICADOS | TANQUE SANTIAGO MILTEPEC | TOLUCA, EDO. MEX. | 9.00 MTS COLINDA CON CERRO | 9.00 MTS COLINDA CON CERRO | 11.00 MTS COLINDA CON CERRO | 10.00 MTS COLINDA CON CERRO | 180.00 | 4.00 | \$ 144.00 | TANQUE PARA AGUA POTABLE | URBANO | NO HAY DATOS | NO HAY DATOS | NO HAY DATOS | NO HAY DATOS | SE ENCUENTRA EN POSESION MATERIAL Y JURIDICA DEL ORGANISMO | DONACION | NO HAY DATOS | NO HAY DATOS | NO HAY DATOS | NO HAY DATOS | NO HAY DATOS | SE DEBE PROTOCOLIZAR EL DOCUMENTO QUE ACREDITA LA PROPIEDAD | | 0.00 | 0.00 |
| 24 | 1231 | 05 | PREDIOS NO EDIFICADOS | POZO XICALTEPEC AUTOPAN | TOLUCA, EDO. MEX. | 15.15 MTS COLINDA CON TERRENO BALDIO | 15.25 MTS COLINDA CON TERRENO BALDIO | 8.04 MTS COLINDA CON CALLE SIN NOMBRE | 8.00 MTS COLINDA CON TERRENO BALDIO | 58.40 | 15.20 | \$ 20,600.00 | POZO PARA AGUA POTABLE | RUSTICO | NO HAY DATOS | NO HAY DATOS | NO HAY DATOS | NO HAY DATOS | SE ENCUENTRA EN POSESION MATERIAL DEL BIEN | DONACION | 14/02/1995 | NO HAY DATOS | NO HAY DATOS | NO HAY DATOS | NO HAY DATOS | LA CONSTANCIA DE RECONOCIMIENTO NO CUENTA CON DOCUMENTACION SOPORTE | | 0.00 | 0.00 |
| 25 | 1231 | 05 | PREDIOS NO EDIFICADOS | POZO LA PALMA OTZACATIPAN | TOLUCA, EDO. MEX. | 17.22 MTS COLINDA CON SERAFIN CASTILLO | 15.85 MTS EN LINEAS 12.70-3.15 COLINDA CON SERAFIN CASTILLO | 18.70 MTS EN LINEAS 13.30-5.40 COLINDA CON SERAFIN CASTILLO | 18.30 MTS COLINDA CON CALLE LOPEZ PORTILLO | 265.00 | 20.40 | \$ 186,000.00 | POZO PARA AGUA POTABLE | RUSTICO | NO HAY DATOS | NO HAY DATOS | NO HAY DATOS | NO HAY DATOS | SE ENCUENTRA EN POSESION MATERIAL DEL BIEN | DONACION | 10/02/1995 | NO HAY DATOS | NO HAY DATOS | NO HAY DATOS | NO HAY DATOS | SE CARECE DE DOCUMENTO PROTOCOLIZADO QUE ACREDITA LA PROPIEDAD | | 0.00 | 0.00 |



MUNICIPIO: TOLUCA
 NUMERO: 2101



AYUNTAMIENTO
 ODAS
 DIF
 OTROS

FECHA: 30 DE JUNIO DEL 2018
 ELABORÓ: P.L.A. GLORIA ALEJANDRA RUIZ MORENO

CARGO: ENCARGADA DEL CONTROL PATRIMONIAL
 JEFE DEL DEPARTAMENTO DE SERVICIOS GENERALES Y CONTROL PATRIMONIAL



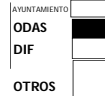
REVISÓ: M. en F. ISRAEL CORRALES CORRAL

INVENTARIO DE BIENES INMUEBLES

| NUM. PROG. | NUM. CUENTA | NUM. SUB-CUENTA | NOMBRE DE LA CUENTA | NOMBRE DEL INMUEBLE | UBICACIÓN | LOCALIDAD | MEDIDAS Y COLINDANCIAS | | | | SUPERFICIE MZ | SUPERFICIE CONSTR | VALOR DEL INMUEBLE | USO | CLASIFICACIÓN DE ZONA | NÚMERO DE ESCRITURA | NÚMERO DE REGISTRO DE LA CLAVE CATASTRAL | VALOR CATASTRAL | SITUACIÓN JURÍDICA | MODALIDAD DE ADQUISICIÓN | FECHA DE ADQUISICIÓN | POLIZAS | | | FECHA ALTA | FECHA BAJA | OBSERVACIONES | TIEMPO DE VIDA UTIL | DEPRECIACIÓN | | |
|------------|-------------|-----------------|-----------------------|--|--|-------------------|---|---|--|---|---------------|-------------------|--------------------|------------------------|-----------------------|---------------------|--|-----------------|--|--|----------------------|--------------|--------------|--------------|--------------|--------------|--|---|--------------|-----------|------|
| | | | | | | | NORTE | SUR | ORIENTE | PONIENTE | | | | | | | | | | | | TIPO | NÚMERO | FECHA | | | | | DEL PERIODO | ACUMULADA | |
| 26 | 1231 | 05 | PREDIOS NO EDIFICADOS | POZO LODO PRIETO IV | CALLE JESUS REYES H. ESQ. CALLE GRAMATICA S/N, COLONIA CULTURAL, TOLUCA, EDO. MEX. | TOLUCA, EDO. MEX. | 10.23 MTS PROPIEDAD | 10.23 MTS REYES HEROLE | 13.50 MTS JESUS PROPIEDAD | 13.35 MTS C. GRAMATICA | 137.00 | 18.60 | \$ 45,200.00 | POZO PARA AGUA POTABLE | URBANO | NO HAY DATOS | NO HAY DATOS | NO HAY DATOS | SE ENCUENTRA EN POSESION MATERIAL DEL BIEN | NO HAY DATOS | 21/04/2004 | NO HAY DATOS | NO HAY DATOS | NO HAY DATOS | NO HAY DATOS | NO HAY DATOS | SE CARECE DE DOCUMENTO PROTOCOLIZADO QUE ACREDITE LA PROPIEDAD | | 0.00 | 0.00 | |
| 27 | 1231 | 05 | PREDIOS NO EDIFICADOS | POZO TOLLOCAN "A" | CALLE LAGO CAIMANERO ESQ. LAGUNA DE AMANALCO S/N, COLONIA NUEVA OXTOTITLAN, TOLUCA, EDO. MEX. | TOLUCA, EDO. MEX. | 9.65 MTS COLINDA CON CALLE LAGUNA DE AMANALCO | 9.70 MTS COLINDA CON CARMEN GARDUÑO | 11.33 MTS COLINDA CON IGNACIO SANCHEZ | 11.85 MTS COLINDA CON CALLE LAGO CAIMANERO | 109.40 | 8.40 | \$ 42,200.00 | POZO PARA AGUA POTABLE | URBANO | NO HAY DATOS | NO HAY DATOS | 1011366415 | NO HAY DATOS | SE ENCUENTRA EN POSESION MATERIAL DEL BIEN | NO HAY DATOS | NO HAY DATOS | NO HAY DATOS | NO HAY DATOS | NO HAY DATOS | NO HAY DATOS | NO HAY DATOS | EL CERTIFICADO DE DERECHOS AGRARIOS AMPARA LA PROPIEDAD DE MANERA PROVISIONAL | | 0.00 | 0.00 |
| 28 | 1231 | 05 | PREDIOS NO EDIFICADOS | RESIDENCIAL LAS TORRES | CALLE GUILLERMO MARCONI S/N, COLONIA LAS TORRES CIENTIFICOS, TOLUCA, EDO. MEX. | TOLUCA, EDO. MEX. | 13.66 MTS MODULO DE POLICIA | 13.66 MTS JARDIN LAURA MENDEZ | 14.40 MTS JARDIN LAURA MENDEZ | 14.40 MTS CALLE GUILLERMO MARCONI | 196.70 | 28.31 | \$ 187,600.00 | POZO PARA AGUA POTABLE | URBANO | NO HAY DATOS | NO HAY DATOS | NO HAY DATOS | NO HAY DATOS | SE ENCUENTRA EN POSESION MATERIAL DEL BIEN | DONACION | 16/07/1984 | NO HAY DATOS | NO HAY DATOS | NO HAY DATOS | NO HAY DATOS | NO HAY DATOS | NO EXISTE DOCUMENTO PROTOCOLIZADO QUE ACREDITE LA PROPIEDAD | | 0.00 | 0.00 |
| 29 | 1231 | 05 | PREDIOS NO EDIFICADOS | POZO BARRIO LA CONCEPCION | CALLE MIGUEL HIDALGO ESQ. REVOLUCION S/N, COLONIA BARRIO LA CONCEPCION, TOLUCA, EDO. MEX. | TOLUCA, EDO. MEX. | 10.55 MTS COLINDA CON CALLE MIGUEL HIDALGO | 9.30 MTS COLINDA CON JUSTINO JIMENEZ REGINO | 14.30 MTS COLINDA CON CALLE REVOLUCION | 13.30 MTS COLINDA CON DONACIANO MUNGUJA | 69.90 | 5.00 | \$ 29,400.00 | POZO PARA AGUA POTABLE | RUSTICO | NO HAY DATOS | NO HAY DATOS | NO HAY DATOS | NO HAY DATOS | SE ENCUENTRA EN POSESION MATERIAL DEL BIEN | DONACION | 18/11/2001 | NO HAY DATOS | NO HAY DATOS | NO HAY DATOS | NO HAY DATOS | NO HAY DATOS | EL CONTRATO DE DONACION SE ENCUENTRA FALTO DE PROTOCOLO | | 0.00 | 0.00 |
| 30 | 1231 | 05 | PREDIOS NO EDIFICADOS | POZO SAN CRISTOBAL HUICHUCHITLAN | CALLE MIGUEL HIDALGO ESQ. GUADALUPE VICTORIA S/N, COLONIA SAN CRISTOBAL HUICHUCHITLAN, TOLUCA, EDO. MEX. | TOLUCA, EDO. MEX. | 12.12 MTS MODULO DE POLICIA | 12.05 MTS CALLE GUADALUPE VICTORIA | 8.50 MTS COLINDA CON CALLE MIGUEL HIDALGO | 8.50 MTS COLINDA CON CANCHA DE BASQUET BALL | 102.30 | 7.30 | \$ 61,600.00 | POZO PARA AGUA POTABLE | RUSTICO | NO HAY DATOS | NO HAY DATOS | NO HAY DATOS | NO HAY DATOS | SE ENCUENTRA EN POSESION MATERIAL DEL BIEN | DONACION | 30/07/1994 | NO HAY DATOS | NO HAY DATOS | NO HAY DATOS | NO HAY DATOS | NO HAY DATOS | NO EXISTE DOCUMENTO PROTOCOLIZADO QUE ACREDITE LA PROPIEDAD | | 0.00 | 0.00 |
| 31 | 1231 | 05 | PREDIOS NO EDIFICADOS | POZO SAN PEDRO TOTOLTEPEC CENTRO | CALLE MIGUEL HIDALGO S/N, COLONIA SAN PEDRO TOTOLTEPEC, TOLUCA, EDO. MEX. | TOLUCA, EDO. MEX. | 12.42 MTS ESCUELA PRIMARIA AGUSTIN MILLAN | 12.42 MTS COLINDA CON ESCUELA PRIMARIA AGUSTIN MILLAN | 7.44 MTS COLINDA CON ESCUELA PRIMARIA AGUSTIN MILLAN | 7.34 MTS COLINDA CON CALLE HIDALGO | 56.40 | 9.80 | \$ 42,070.00 | POZO PARA AGUA POTABLE | URBANO | NO HAY DATOS | NO HAY DATOS | NO HAY DATOS | NO HAY DATOS | SE ENCUENTRA EN POSESION MATERIAL DEL BIEN | DONACION | 10/06/2001 | NO HAY DATOS | NO HAY DATOS | NO HAY DATOS | NO HAY DATOS | NO HAY DATOS | NO EXISTE DOCUMENTO PROTOCOLIZADO QUE ACREDITE LA PROPIEDAD | | 0.00 | 0.00 |
| 32 | 1231 | 05 | PREDIOS NO EDIFICADOS | RESIDENCIAL LAS TORRES II | CALLE GUILLERMO MARCONI S/N, COLONIA LAS TORRES CIENTIFICOS, TOLUCA, EDO. MEX. | TOLUCA, EDO. MEX. | 13.50 MTS LOTE BALDIO | 13.60 MTS GIMNASIO | 7.50 MTS MELCHOR VELAZQUEZ Y JUAN RIOS | 7.50 MTS CALLE GUILLERMO MARCONI | 104.10 | 6.44 | \$ 57,400.00 | POZO PARA AGUA POTABLE | URBANO | NO HAY DATOS | NO HAY DATOS | NO HAY DATOS | NO HAY DATOS | SE ENCUENTRA EN POSESION MATERIAL DEL BIEN | DONACION | 16/06/1982 | NO HAY DATOS | NO HAY DATOS | NO HAY DATOS | NO HAY DATOS | NO HAY DATOS | NO EXISTE DOCUMENTO PROTOCOLIZADO QUE ACREDITE LA PROPIEDAD | | 0.00 | 0.00 |
| 33 | 1231 | 05 | PREDIOS NO EDIFICADOS | SAN PEDRO TOTOLTEPEC PONIENTE | CALLE INDEPENDENCIA S/N, COLONIA SAN PEDRO TOTOLTEPEC, TOLUCA, EDO. MEX. | TOLUCA, EDO. MEX. | 5.15 MTS PEDRO SALVADOR | 5.03 MTS PROLONGACION INDEPENDENCIA | 9.42 MTS PEDRO SALVADOR | 9.45 MTS AMADOR ROSALES | 48.00 | 5.70 | \$ 15,700.00 | POZO PARA AGUA POTABLE | RUSTICO | NO HAY DATOS | NO HAY DATOS | NO HAY DATOS | NO HAY DATOS | SE ENCUENTRA EN POSESION MATERIAL DEL BIEN | NO HAY DATOS | NO HAY DATOS | NO HAY DATOS | NO HAY DATOS | NO HAY DATOS | NO HAY DATOS | NO EXISTE DOCUMENTO PROTOCOLIZADO QUE ACREDITE LA PROPIEDAD | | 0.00 | 0.00 | |
| 34 | 1231 | 05 | PREDIOS NO EDIFICADOS | LODO PRIETO II | CALLE LAGUNA 7 COLORES ESQ. LAGUNA DEL BARRIL S/N, COLONIA MIGUEL HIDALGO, TOLUCA, EDO. MEX. | TOLUCA, EDO. MEX. | 11.15 MTS COLINDA CON COLORES | 11.15 MTS JOSE MARTINEZ RODRIGUEZ | 12.70 MTS PAULINA RODRIGUEZ TEERAN | 12.70 MTS LAGUNA DEL BARRIL | 141.60 | 45.60 | \$ 54,800.00 | POZO PARA AGUA POTABLE | URBANO | NO HAY DATOS | NO HAY DATOS | NO HAY DATOS | NO HAY DATOS | SE ENCUENTRA EN POSESION MATERIAL DEL BIEN | NO HAY DATOS | NO HAY DATOS | NO HAY DATOS | NO HAY DATOS | NO HAY DATOS | NO HAY DATOS | NO HAY DATOS | NO EXISTE DOCUMENTO PROTOCOLIZADO QUE ACREDITE LA PROPIEDAD | | 0.00 | 0.00 |
| 35 | 1231 | 05 | PREDIOS NO EDIFICADOS | POZO TANQUE BARRIO DE LA MAGDALENA OTZACATIPAN | CALLE JOSE MARTINEZ DE LOS REYES S/N, COLONIA, TOLUCA, EDO. MEX. | TOLUCA, EDO. MEX. | 12.10 MTS CALLE JOSE MARTINEZ DE LOS REYES | 12.10 MTS JOSE CAMPO DE FUT BOL | 20.80 MTS DE ACCESO AL CAMPO DE FUT BOL | 20.80 MTS LAGUNA DEL ESC. PRIMARIA FRANCISCO I MADERO | 251.60 | 3.20 | \$ 56,500.00 | POZO PARA AGUA POTABLE | RUSTICO | NO HAY DATOS | NO HAY DATOS | NO HAY DATOS | NO HAY DATOS | SE ENCUENTRA EN POSESION MATERIAL DEL BIEN | NO HAY DATOS | NO HAY DATOS | NO HAY DATOS | NO HAY DATOS | NO HAY DATOS | NO HAY DATOS | NO HAY DATOS | NO EXISTE DOCUMENTO PROTOCOLIZADO QUE ACREDITE LA PROPIEDAD | | 0.00 | 0.00 |



MUNICIPIO: TOLUCA
 NUMERO: 2101



ESPECIFICAR _____

FECHA: 30 DE JUNIO DEL 2018
 ELABORÓ: P.L.A. GLORIA ALEJANDRA RUIZ MORENO

CARGO: ENCARGADA DEL CONTROL PATRIMONIAL
 JEFE DEL DEPARTAMENTO DE SERVICIOS GENERALES Y CONTROL PATRIMONIAL



REVISÓ: M. en F. ISRAEL CORRALES CORRAL

| NUM. PROG. | NUM. CUENTA | NUM. SUB-CUENTA | NOMBRE DE LA CUENTA | NOMBRE DEL INMUEBLE | UBICACIÓN | LOCALIDAD | MEDIDAS Y COLINDANCIAS | | | | SUPERFICIE CONST. | VALOR DEL INMUEBLE | USO | CLASIFICACIÓN DE ZONA | NÚMERO DE ESCRITURAS | NÚMERO DE REGISTROS | CLAVE CATASTRAL | VALOR CATASTRAL | SITUACIÓN JURÍDICA | MODALIDAD DE ADQUISICIÓN | FECHA DE ADQUISICIÓN | POLIZAS | | | FECHA ALTA | FECHA BAJA | OBSERVACIONES | TIEMPO DE VIDA UTIL | DEPRECIACIÓN | | |
|------------|-------------|-----------------|-----------------------|--------------------------------|--|-------------------|--|--|--|--|-------------------|--------------------|---------------|------------------------|----------------------|---------------------|-----------------|-----------------|--------------------|--|----------------------|--------------|--------------|--------------|--------------|--------------|---------------|---|--------------|-----------|-------------|
| | | | | | | | NORTE | SUR | ORIENTE | PONIENTE | | | | | | | | | | | | TIPO | NÚMERO | FECHA | | | | | DEL PERIODO | ACUMULADA | |
| | | | | | | | | | | | | | | | | | | | | | | | | | | | | | | | DEL PERIODO |
| 36 | 1231 | 05 | PREDIOS NO EDIFICADOS | POZO BARRIO DE LA Y | CALLE NEZAHUALCOYOTL ESQ. TECHTLI S/N. COLONIA BARRIO DE LA Y, TOLUCA, EDO. MEX. | TOLUCA, EDO. MEX. | 6.90 MTS C. CALLE JESUS AVILA DIAZ | 12.50 MTS CALLE NEZAHUALCOYOTL | 8.70 MTS C. CALLE TECHTLI | 10.04 MTS CALLE TECHTLI | 90.80 | 3.00 | \$ 19,400.00 | POZO PARA AGUA POTABLE | RUSTICO | NO HAY DATOS | NO HAY DATOS | NO HAY DATOS | NO HAY DATOS | NO HAY DATOS | NO HAY DATOS | NO HAY DATOS | NO HAY DATOS | NO HAY DATOS | NO HAY DATOS | NO HAY DATOS | NO HAY DATOS | NO EXISTE DOCUMENTO PROTOCOLIZADO QUE ACREDITE LA PROPIEDAD | | 0.00 | 0.00 |
| 37 | 1231 | 05 | PREDIOS NO EDIFICADOS | POZO BARRIO DEL PANTEON | CALLE TOLUCA ESQ. BENITO JUAREZ S/N. COLONIA SAN DIEGO DE LOS PADRES QUEJCONTITLAN TOLUCA, EDO. MEX. | TOLUCA, EDO. MEX. | 8.06 MTS CALLE TOLUCA | 8.06 MTS EDUARDO MEJIA | 12.30 MTS COLINDA CON EDUARDO MEJIA | 12.30 MTS COLINDA CON AV. BENITO JUAREZ | 96.90 | 2.30 | \$ 6,900.00 | POZO PARA AGUA POTABLE | RUSTICO | NO HAY DATOS | NO HAY DATOS | NO HAY DATOS | NO HAY DATOS | SE ENCUENTRA EN POSESION MATERIAL DEL BIEN | NO HAY DATOS | NO HAY DATOS | NO HAY DATOS | NO HAY DATOS | NO HAY DATOS | NO HAY DATOS | NO HAY DATOS | NO EXISTE DOCUMENTO PROTOCOLIZADO QUE ACREDITE LA PROPIEDAD | | 0.00 | 0.00 |
| 38 | 1231 | 05 | PREDIOS NO EDIFICADOS | POZO CAPULTITLAN II | CALLE JOSE CLARK FLORES ESQ. ROQUE GONZALEZ S/N. COLONIA MODERNA DE LA CRUZ, TOLUCA, EDO. MEX. | TOLUCA, EDO. MEX. | 16.20 MTS C. MARIA DE LOS ANGELES GARCIA | 16.50 MTS DE ANDADOR | 8.15 MTS CALLE ROQUE GONZALEZ | 9.90 MTS CAMPO DE FUT BOL | 147.42 | 15.90 | \$ 76,700.00 | POZO PARA AGUA POTABLE | URBANO | NO HAY DATOS | NO HAY DATOS | 1011103221 | NO HAY DATOS | SE ENCUENTRA EN POSESION MATERIAL DEL BIEN | NO HAY DATOS | NO HAY DATOS | NO HAY DATOS | NO HAY DATOS | NO HAY DATOS | NO HAY DATOS | NO HAY DATOS | NO EXISTE DOCUMENTO PROTOCOLIZADO QUE ACREDITE LA PROPIEDAD | | 0.00 | 0.00 |
| 39 | 1231 | 05 | PREDIOS NO EDIFICADOS | POZO CERRILLO VISTA HERMOSA | CALLE VICENTE SJAREZ S/N. COLONIA CERRILLO VTA. HERMOSA, TOLUCA, EDO. MEX. | TOLUCA, EDO. MEX. | 6.15 MTS C. ROSA MUCINO ROSALES | 6.15 MTS CALLE VICENTE SJAREZ | 10.51 MTS C. FRANCISCO HERNANDEZ VILLADA | 10.50 MTS C. ROSA MUCINO ROSALES | 64.60 | 2.54 | \$ 17,800.00 | POZO PARA AGUA POTABLE | RUSTICO | NO HAY DATOS | NO HAY DATOS | NO HAY DATOS | NO HAY DATOS | SE ENCUENTRA EN POSESION MATERIAL DEL BIEN | NO HAY DATOS | NO HAY DATOS | NO HAY DATOS | NO HAY DATOS | NO HAY DATOS | NO HAY DATOS | NO HAY DATOS | NO EXISTE DOCUMENTO PROTOCOLIZADO QUE ACREDITE LA PROPIEDAD | | 0.00 | 0.00 |
| 40 | 1231 | 05 | PREDIOS NO EDIFICADOS | POZO COLONIA GUADALUPE | CALLE ARTICULO 123 S/N. COLONIA GUADALUPE Y CLUB JARDIN, TOLUCA, EDO. MEX. | TOLUCA, EDO. MEX. | 17.00 MTS JARDIN LAURA MENDEZ | 17.00 MTS ALICIA MARGARITA SOLIS | 15.00 MTS CALLE ARTICULO 123 | 15.00 MTS JARDIN LAURA MENDEZ | 255.00 | 19.72 | \$ 152,900.00 | POZO PARA AGUA POTABLE | URBANO | NO HAY DATOS | NO HAY DATOS | NO HAY DATOS | NO HAY DATOS | SE ENCUENTRA EN POSESION MATERIAL DEL BIEN | NO HAY DATOS | NO HAY DATOS | NO HAY DATOS | NO HAY DATOS | NO HAY DATOS | NO HAY DATOS | NO HAY DATOS | NO EXISTE DOCUMENTO PROTOCOLIZADO QUE ACREDITE LA PROPIEDAD | | 0.00 | 0.00 |
| 41 | 1231 | 05 | PREDIOS NO EDIFICADOS | POZO CORREDOR INDUSTRIAL | CALLE CARRETERA TOLUCA-ATLACOMULCO KM. 2.5 S/N. COLONIA SANTA CRUZ ATZCAPOTZALTONGO, TOLUCA, EDO. MEX. | TOLUCA, EDO. MEX. | 15.40 MTS CAMELLON | 15.40 MTS CAMELLON | 22.40 MTS CARRETERA TOLUCA ATLACOMULCO | 22.40 MTS CARRETERA ATLACOMULCO-TOLUCA | 347.20 | 34.76 | \$ 50,600.00 | POZO PARA AGUA POTABLE | URBANO | NO HAY DATOS | NO HAY DATOS | NO HAY DATOS | NO HAY DATOS | SE ENCUENTRA EN POSESION MATERIAL DEL BIEN | NO HAY DATOS | NO HAY DATOS | NO HAY DATOS | NO HAY DATOS | NO HAY DATOS | NO HAY DATOS | NO HAY DATOS | NO EXISTE DOCUMENTO PROTOCOLIZADO QUE ACREDITE LA PROPIEDAD | | 0.00 | 0.00 |
| 42 | 1231 | 05 | PREDIOS NO EDIFICADOS | POZO EL RANCHITO | CALLE VIALIDAD LOPEZ PORTILLO ESQ. INDEPENDENCIA S/N. COLONIA SAN LORENZO TEPALTITLAN, TOLUCA, EDO. MEX. | TOLUCA, EDO. MEX. | 8.25 MTS PABLO TERESO | 19.39 MTS VIALIDAD LOPEZ PORTILLO | 13.88 MTS PABLO TERESO | 18.60 MTS INDEPENDENCIA | 293.19 | 26.61 | \$ 40,400.00 | POZO PARA AGUA POTABLE | RUSTICO | NO HAY DATOS | NO HAY DATOS | NO HAY DATOS | NO HAY DATOS | SE ENCUENTRA EN POSESION MATERIAL DEL BIEN | NO HAY DATOS | NO HAY DATOS | NO HAY DATOS | NO HAY DATOS | NO HAY DATOS | NO HAY DATOS | NO HAY DATOS | NO EXISTE DOCUMENTO PROTOCOLIZADO QUE ACREDITE LA PROPIEDAD | | 0.00 | 0.00 |
| 43 | 1231 | 05 | PREDIOS NO EDIFICADOS | POZO JUAN RODRIGUEZ | CALLE JESUS GARRANZA S/N. COLONIA UNIVERSIDAD, TOLUCA, EDO. MEX. | TOLUCA, EDO. MEX. | 15.70 MTS COLINDA CON U.A.E.M. | 15.70 MTS COLINDA CON U.A.E.M. | 29.14 MTS COLINDA CON U.A.E.M. | 29.14 MTS COLINDA CON CALLE JESUS GARRANZA | 441.47 | 16.20 | \$ 573,300.00 | POZO PARA AGUA POTABLE | URBANO | NO HAY DATOS | NO HAY DATOS | NO HAY DATOS | NO HAY DATOS | SE ENCUENTRA EN POSESION MATERIAL DEL BIEN | NO HAY DATOS | 06/05/1998 | NO HAY DATOS | NO HAY DATOS | NO HAY DATOS | NO HAY DATOS | NO HAY DATOS | NO EXISTE DOCUMENTO PROTOCOLIZADO QUE ACREDITE LA PROPIEDAD | | 0.00 | 0.00 |
| 44 | 1231 | 05 | PREDIOS NO EDIFICADOS | POZO LA CRESPA SEGUNDA SECCION | CALLE MORELOS S/N. COLONIA LA CRESPA OTZACATIPAN, TOLUCA, EDO. MEX. | TOLUCA, EDO. MEX. | 9.20 MTS C. JUAN HERNANDEZ MUÑOZ | 9.20 MTS ANDRES FLORES | 8.50 MTS C. JUAN HERNANDEZ MUÑOZ | 8.50 MTS CALLE MORELOS | 78.20 | 7.68 | \$ 173.00 | POZO PARA AGUA POTABLE | RUSTICO | NO HAY DATOS | NO HAY DATOS | NO HAY DATOS | NO HAY DATOS | SE ENCUENTRA EN POSESION MATERIAL DEL BIEN | NO HAY DATOS | NO HAY DATOS | NO HAY DATOS | NO HAY DATOS | NO HAY DATOS | NO HAY DATOS | NO HAY DATOS | NO EXISTE DOCUMENTO PROTOCOLIZADO QUE ACREDITE LA PROPIEDAD | | 0.00 | 0.00 |
| 45 | 1231 | 05 | PREDIOS NO EDIFICADOS | POZO LA MAGDALENA COCOTITLAN | CALLE PLAN DE TEXCA 112, COLONIA LA MAGDALENA COCOTITLAN, TOLUCA, EDO. MEX. | TOLUCA, EDO. MEX. | 23.00 MTS CALLE PLAN DE TEXCA | 23.00 MTS ESC. PRIMARIA 15 DE SEPTIEMBRE | 11.00 MTS ESC. PRIMARIA 15 DE SEPTIEMBRE | 11.00 MTS JARDIN DE NIÑOS MARIA BALLINA E. | 253.00 | 55.25 | \$ 221,600.00 | POZO PARA AGUA POTABLE | URBANO | NO HAY DATOS | NO HAY DATOS | NO HAY DATOS | NO HAY DATOS | SE ENCUENTRA EN POSESION MATERIAL DEL BIEN | NO HAY DATOS | NO HAY DATOS | NO HAY DATOS | NO HAY DATOS | NO HAY DATOS | NO HAY DATOS | NO HAY DATOS | NO EXISTE DOCUMENTO PROTOCOLIZADO QUE ACREDITE LA PROPIEDAD | | 0.00 | 0.00 |



MUNICIPIO: TOLUCA
 NUMERO: 2101



AYUNTAMIENTO
 ODAS
 DIF
 OTROS

FECHA: 30 DE JUNIO DEL 2018
 ELABORÓ: P.L.A. GLORIA ALEJANDRA RUIZ MORENO

CARGO: ENCARGADA DEL CONTROL PATRIMONIAL
 JEFE DEL DEPARTAMENTO DE SERVICIOS GENERALES Y CONTROL PATRIMONIAL



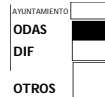
REVISÓ: M. en F. ISRAEL CORRALES CORRAL

INVENTARIO DE BIENES INMUEBLES

| NUM. PROG. | NUM. CUENTA | NUM. SUB-CUENTA | NOMBRE DE LA CUENTA | NOMBRE DEL INMUEBLE | UBICACIÓN | LOCALIDAD | MEDIDAS Y COLINDANCIAS | | | | SUPERFICIE M2 | SUPERFICIE CONSTR. | VALOR DEL INMUEBLE | USO | CLASIFICACIÓN DE ZONA | NÚMERO DE ESCRITURA | NÚMERO DE REGISTRO DE LA CLAVE CATASTRAL | VALOR CATASTRAL | SITUACIÓN JURÍDICA | MODALIDAD DE ADQUISICIÓN | FECHA DE ADQUISICIÓN | POLIZAS | | | FECHA ALTA | FECHA BAJA | OBSERVACIONES | TIEMPO DE VIDA UTIL | DEPRECIACIÓN | | | |
|------------|-------------|-----------------|-----------------------|---|---|-------------------|--|--|--|--|---------------|--------------------|--------------------|--------------------------|-----------------------|---------------------|--|-----------------|--------------------|--|----------------------|--------------|--------------|--------------|--------------|--------------|---|---|--------------|-----------|------|------|
| | | | | | | | NORTE | SUR | ORIENTE | PONIENTE | | | | | | | | | | | | TIPO | NÚMERO | FECHA | | | | | DEL PERIODO | ACUMULADA | | |
| 46 | 1231 | 05 | PREDIOS NO EDIFICADOS | POZO LA MAGUINITA | CALLE ISIDRO FABELA S/N, COLONIA LOS ANGELES, TOLUCA, EDO. MEX. | TOLUCA, EDO. MEX. | 16.05 MTS CAMELLON | 16.97 MTS CAMELLON | 15.40 MTS CALLE ISIDRO FABELA NORTE | 18.92 MTS CALLE ISIDRO FABELA NORTE | 282.27 | 21.47 | \$ 142,100.00 | POZO PARA AGUA POTABLE | URBANO | NO HAY DATOS | NO HAY DATOS | 1010142202 | NO HAY DATOS | SE ENCUENTRA EN POSESION MATERIAL DEL BIEN | NO HAY DATOS | NO HAY DATOS | NO HAY DATOS | NO HAY DATOS | NO HAY DATOS | NO HAY DATOS | NO HAY DATOS | NO EXISTE DOCUMENTO PROTOCOLIZADO QUE ACREDITE LA PROPIEDAD | | | 0.00 | 0.00 |
| 47 | 1231 | 05 | PREDIOS NO EDIFICADOS | POZO MODERNA DE LA CRUZ | CALLE IGNACIO ALLENDE ESQ. JULIO PARDIÑAS S/N, COLONIA MODERNA DE LA CRUZ, TOLUCA, EDO. MEX. | TOLUCA, EDO. MEX. | 13.00 MTS OMAR GONZALEZ | 13.10 MTS JULIO PARDIÑAS | 8.25 MTS CALLE IGNACIO ALLENDE | 8.35 MTS JUAN MEJA | 108.29 | 31.30 | \$ 62,900.00 | POZO PARA AGUA POTABLE | URBANO | NO HAY DATOS | NO HAY DATOS | 1011106102 | NO HAY DATOS | SE ENCUENTRA EN POSESION MATERIAL DEL BIEN | COMPRA | 15/05/1981 | NO HAY DATOS | NO HAY DATOS | NO HAY DATOS | NO HAY DATOS | NO HAY DATOS | NO EXISTE DOCUMENTO PROTOCOLIZADO QUE ACREDITE LA PROPIEDAD | | | 0.00 | 0.00 |
| 48 | 1231 | 05 | PREDIOS NO EDIFICADOS | POZO PABLO SIDAR | CALLE PABLO SIDAR PABLO SIDAR ESQ. JUAN FERNANDEZ S/N, COLONIA UNIVERSIDAD, TOLUCA, EDO. MEX. | TOLUCA, EDO. MEX. | 22.65 MTS CALLE JUAN FERNANDEZ | 24.60 MTS JARDIN JUAN FERNANDEZ | 8.60 MTS JARDIN JUAN FERNANDEZ | 17.20 MTS CALLE PABLO SIDAR | 280.23 | 43.45 | \$ 226,800.00 | POZO PARA AGUA POTABLE | URBANO | NO HAY DATOS | NO HAY DATOS | 1010231702 | NO HAY DATOS | SE ENCUENTRA EN POSESION MATERIAL DEL BIEN | NO HAY DATOS | NO HAY DATOS | NO HAY DATOS | NO HAY DATOS | NO HAY DATOS | NO HAY DATOS | NO HAY DATOS | NO EXISTE DOCUMENTO PROTOCOLIZADO QUE ACREDITE LA PROPIEDAD | | | 0.00 | 0.00 |
| 49 | 1231 | 05 | PREDIOS NO EDIFICADOS | POZO PALMILLAS | CALLE PRIVADA DE SAUCE S/N, COLONIA PALMILLAS, TOLUCA, EDO. MEX. | TOLUCA, EDO. MEX. | 8.00 MTS COLINDA CON PRIVADA DEL SAUCE | 8.32 MTS COLINDA CON ANTONIO MEJIA TREJO | 15.20 MTS COLINDA CON ANTONIO MEJIA TREJO | 15.00 MTS COLINDA CON ANDADOR | 109.70 | 1.80 | \$ 160.29 | POZO PARA AGUA POTABLE | RUSTICO | NO HAY DATOS | NO HAY DATOS | NO HAY DATOS | NO HAY DATOS | SE ENCUENTRA EN POSESION MATERIAL DEL BIEN | DONACION | 05/04/2000 | NO HAY DATOS | NO HAY DATOS | NO HAY DATOS | NO HAY DATOS | NO HAY DATOS | NO EXISTE DOCUMENTO PROTOCOLIZADO QUE ACREDITE LA PROPIEDAD | | | 0.00 | 0.00 |
| 50 | 1231 | 05 | PREDIOS NO EDIFICADOS | POZO PARQUE MUNICIPAL | CALLE GUILLERMO MARCONI ESQ. PRIMERO DE MAYO S/N, COLONIA REFORMA Y FERROCARRILES, TOLUCA, EDO. MEX. | TOLUCA, EDO. MEX. | 15.45 MTS CALLE PRIMERO DE MAYO | 12.85 MTS PARQUE MUNICIPAL | 23.31 MTS PARQUE MUNICIPAL | 23.05 MTS CALLE GUILLERMO MARCONI | 342.86 | 20.60 | \$ 230,500.00 | POZO PARA AGUA POTABLE | URBANO | NO HAY DATOS | NO HAY DATOS | 1010170301 | NO HAY DATOS | SE ENCUENTRA EN POSESION MATERIAL DEL BIEN | NO HAY DATOS | NO HAY DATOS | NO HAY DATOS | NO HAY DATOS | NO HAY DATOS | NO HAY DATOS | NO EXISTE DOCUMENTO PROTOCOLIZADO QUE ACREDITE LA PROPIEDAD | | | 0.00 | 0.00 | |
| 51 | 1231 | 05 | PREDIOS NO EDIFICADOS | POZO RESIDENCIAL LAS FLORES | CALLE PROLONGACION MORELIA S/N, COLONIA RESIDENCIAL LAS FLORES, TOLUCA, EDO. MEX. | TOLUCA, EDO. MEX. | 29.22 MTS COLINDA CON DANIEL PINA MENDOZA RUBEN ALBARRAN | 11.90 MTS COLINDA CON CAPILLA Y CANCHAS DE BASQUET BALL | 33.15 MTS COLINDA CON Y CANCHA DE PROLONGACION MORELIA | 51.40 MTS COLINDA CON CALLE PROLONGACION MORELIA | 536.51 | 33.21 | \$ 377,600.00 | TANQUE PARA AGUA POTABLE | URBANO | NO HAY DATOS | NO HAY DATOS | NO HAY DATOS | NO HAY DATOS | SE ENCUENTRA EN POSESION MATERIAL DEL BIEN | NO HAY DATOS | NO HAY DATOS | NO HAY DATOS | NO HAY DATOS | NO HAY DATOS | NO HAY DATOS | NO EXISTE DOCUMENTO PROTOCOLIZADO QUE ACREDITE LA PROPIEDAD | | | 0.00 | 0.00 | |
| 52 | 1231 | 05 | PREDIOS NO EDIFICADOS | POZO SAN DIEGO DE LOS PADRES CUEXCONTILAN | CALLE TOLUCA S/N, COLONIA DE LOS PADRES CUEXCONTILAN, TOLUCA, EDO. MEX. | TOLUCA, EDO. MEX. | 12.06 MTS ESC. PRIMARIA EMILIANO ZAPATA | 12.10 MTS ESC. PRIMARIA EMILIANO ZAPATA | 8.14 MTS ESC. PRIMARIA EMILIANO ZAPATA | 8.00 MTS ESC. PRIMARIA EMILIANO ZAPATA | 97.40 | 7.30 | \$ 24,100.00 | POZO PARA AGUA POTABLE | RUSTICO | NO HAY DATOS | NO HAY DATOS | NO HAY DATOS | NO HAY DATOS | SE ENCUENTRA EN POSESION MATERIAL DEL BIEN | DONACION | 11/01/1999 | NO HAY DATOS | NO HAY DATOS | NO HAY DATOS | NO HAY DATOS | NO HAY DATOS | NO EXISTE DOCUMENTO PROTOCOLIZADO QUE ACREDITE LA PROPIEDAD | | | 0.00 | 0.00 |
| 53 | 1231 | 05 | PREDIOS NO EDIFICADOS | POZO SAN DIEGO DE LOS PADRES OTZACATIPAN | INTERIOR DE LA ESC. PRIMARIA JUAN DE LA BARRERA S/N, COLONIA SAN DIEGO DE LOS PADRES OTZACATIPAN, TOLUCA, EDO. MEX. | TOLUCA, EDO. MEX. | 8.90 MTS COLINDA CON ANTONIO CORTEZ GONZALEZ | 8.90 MTS COLINDA CON ESCUELA PRIMARIA JUAN DE LA BARRERA | 6.37 MTS COLINDA CON ESCUELA PRIMARIA JUAN DE LA BARRERA | 6.37 MTS COLINDA CON ESCUELA PRIMARIA JUAN DE LA BARRERA | 56.69 | 5.52 | \$ 15,100.00 | POZO PARA AGUA POTABLE | RUSTICO | NO HAY DATOS | NO HAY DATOS | NO HAY DATOS | NO HAY DATOS | SE ENCUENTRA EN POSESION MATERIAL DEL BIEN | NO HAY DATOS | NO HAY DATOS | NO HAY DATOS | NO HAY DATOS | NO HAY DATOS | NO HAY DATOS | NO EXISTE DOCUMENTO PROTOCOLIZADO QUE ACREDITE LA PROPIEDAD | | | 0.00 | 0.00 | |
| 54 | 1231 | 05 | PREDIOS NO EDIFICADOS | POZO SANCHEZ COLIN | CALLE LAURA MENDEZ DE CUENCA 606, COLONIA SANCHEZ COLIN, TOLUCA, EDO. MEX. | TOLUCA, EDO. MEX. | 6.20 MTS CALLE LAURA MENDEZ | 6.20 MTS JARDIN LAURA MENDEZ | 4.60 MTS JARDIN LAURA MENDEZ | 4.60 MTS JARDIN LAURA MENDEZ | 28.52 | 10.56 | \$ 31,500.00 | POZO PARA AGUA POTABLE | URBANO | NO HAY DATOS | NO HAY DATOS | NO HAY DATOS | NO HAY DATOS | SE ENCUENTRA EN POSESION MATERIAL DEL BIEN | NO HAY DATOS | NO HAY DATOS | NO HAY DATOS | NO HAY DATOS | NO HAY DATOS | NO HAY DATOS | NO EXISTE DOCUMENTO PROTOCOLIZADO QUE ACREDITE LA PROPIEDAD | | | 0.00 | 0.00 | |
| 55 | 1231 | 05 | PREDIOS NO EDIFICADOS | POZO TEMASCALTEPEC I | CALLE CALZADA AL PACIFICO KM D. 1 S/N, COLONIA HEROES 5 DE MAYO, TOLUCA, EDO. MEX. | TOLUCA, EDO. MEX. | 24.20 MTS CARRETERA CALZADA AL PACIFICO | 24.20 MTS CALZADA AL PACIFICO | 6.77 MTS CAMELLON | 6.77 MTS CAMELLON | 165.40 | 27.20 | \$ 76,300.00 | POZO PARA AGUA POTABLE | URBANO | NO HAY DATOS | NO HAY DATOS | NO HAY DATOS | NO HAY DATOS | SE ENCUENTRA EN POSESION MATERIAL DEL BIEN | NO HAY DATOS | NO HAY DATOS | NO HAY DATOS | NO HAY DATOS | NO HAY DATOS | NO HAY DATOS | NO EXISTE DOCUMENTO PROTOCOLIZADO QUE ACREDITE LA PROPIEDAD | | | 0.00 | 0.00 | |



MUNICIPIO: TOLUCA
 NUMERO: 2101



ESPECIFICAR _____

FECHA: 30 DE JUNIO DEL 2018
 ELABORÓ: P.L.A. GLORIA ALEJANDRA RUIZ MORENO

CARGO: ENCARGADA DEL CONTROL PATRIMONIAL
 JEFE DEL DEPARTAMENTO DE SERVICIOS GENERALES Y CONTROL PATRIMONIAL

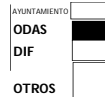


REVISÓ: M. en F. ISRAEL CORRALES CORRAL

| NUM. PROG. | NUM. CUENTA | NUM. SUB-CUENTA | NOMBRE DE LA CUENTA | TIPO DE BIEN | UBICACIÓN | LOCALIDAD | MEDIDAS Y COLINDANCIAS | | | | | SUPERFICIE M ² | SUPERFICIE CONSTR. | VALOR DEL INMUEBLE | USO | CLASIFICACIÓN DE ZONA | NÚMERO DE ESCRITURA | NÚMERO DE REGISTRO DE LA CLAVE CATASTRAL | VALOR CATASTRAL | SITUACIÓN JURÍDICA | MODALIDAD DE ADQUISICIÓN | FECHA DE ADQUISICIÓN | POLIZAS | | | FECHA ALTA | FECHA BAJA | OBSERVACIONES | TIEMPO DE VIDA UTIL | DEPRECIACIÓN | |
|------------|-------------|-----------------|-----------------------|----------------------------------|---|-------------------|---|--|---|---|--------|---------------------------|--------------------|--------------------------|---------|-----------------------|---------------------|--|-----------------|--|--------------------------|----------------------|--------------|--------------|--------------|--------------|--------------|---|---------------------|--------------|------|
| | | | | | | | NORTE | SUR | ORIENTE | PONIENTE | TIPO | | | | | | | | | | | | NÚMERO | FECHA | DEL PERIODO | | | | | ACUMULADA | |
| | | | | | | | | | | | | | | | | | | | | | | | | | | | | | | | |
| 56 | 1231 | 05 | PREDIOS NO EDIFICADOS | POZO TEMASCALTE PEC II | CALLE CALZADA AL PACIFICO KM. 1.1 S/N, COLONIA HEROES 5 DE MAYO, TOLUCA, EDO. MEX. | TOLUCA, EDO. MEX. | 15.20 MTS. EN LINEAS | 24.00 MTS. COLINDA CON CARRETERA TOLUCA-TEMASCALTE PEC | 14.70 MTS. EN LINEAS | 14.74 MTS. COLINDA CON CAMELLON | 160.80 | 23.90 | \$ 64,400.00 | POZO PARA AGUA POTABLE | URBANO | NO HAY DATOS | NO HAY DATOS | NO HAY DATOS | NO HAY DATOS | SE ENCUENTRA EN POSESION MATERIAL DEL BIEN | NO HAY DATOS | NO HAY DATOS | NO HAY DATOS | NO HAY DATOS | NO HAY DATOS | NO HAY DATOS | NO HAY DATOS | NO EXISTE DOCUMENTO PROTOCOLIZADO QUE ACREDITE LA PROPIEDAD | | 0.00 | 0.00 |
| 57 | 1231 | 05 | PREDIOS NO EDIFICADOS | POZO TEMASCALTE PEC III | CALLE CALZADA AL PACIFICO KM. 2.2 S/N, COLONIA HEROES 5 DE MAYO, TOLUCA, EDO. MEX. | TOLUCA, EDO. MEX. | 24.00 MTS. TERRENO DE LABOR MILPA | 24.00 MTS. CALZ. AL PACIFICO | 6.70 MTS. CAMELLON | 6.70 MTS. CAMELLON | 160.80 | 26.00 | \$ 43,900.00 | POZO PARA AGUA POTABLE | URBANO | NO HAY DATOS | NO HAY DATOS | NO HAY DATOS | NO HAY DATOS | SE ENCUENTRA EN POSESION MATERIAL DEL BIEN | NO HAY DATOS | NO HAY DATOS | NO HAY DATOS | NO HAY DATOS | NO HAY DATOS | NO HAY DATOS | NO HAY DATOS | NO EXISTE DOCUMENTO PROTOCOLIZADO QUE ACREDITE LA PROPIEDAD | | 0.00 | 0.00 |
| 58 | 1231 | 05 | PREDIOS NO EDIFICADOS | POZO TEMASCALTE PEC IV | CALLE CALZADA AL PACIFICO KM. 3.2 S/N, COLONIA TOLUCA, EDO. MEX. | TOLUCA, EDO. MEX. | 24.50 MTS. COLINDA CON ADAN SANCHEZ | 24.50 MTS. COLINDA CON CARRETERA TOLUCA-TEMASCALTE PEC | 8.40 MTS. CAMELLON | 8.40 MTS. COLINDA CON CAMELLON | 198.94 | 24.50 | \$ 56,600.00 | POZO PARA AGUA POTABLE | URBANO | NO HAY DATOS | NO HAY DATOS | NO HAY DATOS | NO HAY DATOS | SE ENCUENTRA EN POSESION MATERIAL DEL BIEN | NO HAY DATOS | NO HAY DATOS | NO HAY DATOS | NO HAY DATOS | NO HAY DATOS | NO HAY DATOS | NO HAY DATOS | NO EXISTE DOCUMENTO PROTOCOLIZADO QUE ACREDITE LA PROPIEDAD | | 0.00 | 0.00 |
| 59 | 1231 | 05 | PREDIOS NO EDIFICADOS | POZO TOLLOCAN I | CALLE CARRETERA TOLUCA MEXICO S/N, COLONIA TOLUCA, EDO. MEX. | TOLUCA, EDO. MEX. | 12.20 MTS. CARRETERA MEXICO-TOLUCA | 12.20 MTS. CARRETERA TOLUCA-MEXICO | 11.50 MTS. CAMELLON | 11.50 MTS. CAMELLON | 140.30 | 7.30 | \$ 40,800.00 | POZO PARA AGUA POTABLE | URBANO | NO HAY DATOS | NO HAY DATOS | NO HAY DATOS | NO HAY DATOS | SE ENCUENTRA EN POSESION MATERIAL DEL BIEN | NO HAY DATOS | NO HAY DATOS | NO HAY DATOS | NO HAY DATOS | NO HAY DATOS | NO HAY DATOS | NO HAY DATOS | NO EXISTE DOCUMENTO PROTOCOLIZADO QUE ACREDITE LA PROPIEDAD | | 0.00 | 0.00 |
| 60 | 1231 | 05 | PREDIOS NO EDIFICADOS | POZO VALLE DON CAMILO | CALLE MONTES APALACHES ESQ. MONTES ALTAI S/N, COLONIA VALLE DON CAMILO, TOLUCA, EDO. MEX. | TOLUCA, EDO. MEX. | NO HAY DATOS | 32.05 MTS. CALLE MONTES APALACHES | 44.54 MTS. CALLE MONTES ALTAI | 31.10 MTS. CALLE SIERRA NEVADA | 498.37 | 17.73 | \$ 336,900.00 | POZO PARA AGUA POTABLE | URBANO | NO HAY DATOS | NO HAY DATOS | 1010261301 | NO HAY DATOS | SE ENCUENTRA EN POSESION MATERIAL DEL BIEN | NO HAY DATOS | NO HAY DATOS | NO HAY DATOS | NO HAY DATOS | NO HAY DATOS | NO HAY DATOS | NO HAY DATOS | NO EXISTE DOCUMENTO PROTOCOLIZADO QUE ACREDITE LA PROPIEDAD | | 0.00 | 0.00 |
| 61 | 1231 | 05 | PREDIOS NO EDIFICADOS | POZO VIALIDAD METEPEC | CALLE VIALIDAD TOLUCA-METEPEC KM. 3.2 S/N, COLONIA TOLUCA, EDO. MEX. | TOLUCA, EDO. MEX. | 26.37 MTS. COLINDA CON CARR. METEPEC TOLUCA | 29.80 MTS. COLINDA CON CARR. TOLUCA-METEPEC | 13.80 MTS. COLINDA CON CAMELLON | 15.35 MTS. COLINDA CON CAMELLON | 148.46 | 22.56 | \$ 62,300.00 | POZO PARA AGUA POTABLE | URBANO | NO HAY DATOS | NO HAY DATOS | NO HAY DATOS | NO HAY DATOS | SE ENCUENTRA EN POSESION MATERIAL DEL BIEN | NO HAY DATOS | NO HAY DATOS | NO HAY DATOS | NO HAY DATOS | NO HAY DATOS | NO HAY DATOS | NO HAY DATOS | NO EXISTE DOCUMENTO PROTOCOLIZADO QUE ACREDITE LA PROPIEDAD | | 0.00 | 0.00 |
| 62 | 1231 | 05 | PREDIOS NO EDIFICADOS | SEMINARIO I | CALLE SOLIDARIDAD LAS TORRES S/N, COLONIA ISIDRO FABELA 2a. SECCION, TOLUCA, EDO. MEX. | TOLUCA, EDO. MEX. | 16.20 MTS. AV. SOLIDARIDAD LAS TORRES | 15.96 MTS. CAMELLON DE LAS TORRES | 9.16 MTS. LAS TORRES | 9.72 MTS. LAS TORRES | 150.86 | 66.80 | \$ 100,500.00 | POZO PARA AGUA POTABLE | URBANO | NO HAY DATOS | NO HAY DATOS | 1010326004 | NO HAY DATOS | SE ENCUENTRA EN POSESION MATERIAL DEL BIEN | NO HAY DATOS | NO HAY DATOS | NO HAY DATOS | NO HAY DATOS | NO HAY DATOS | NO HAY DATOS | NO HAY DATOS | NO EXISTE DOCUMENTO PROTOCOLIZADO QUE ACREDITE LA PROPIEDAD | | 0.00 | 0.00 |
| 63 | 1231 | 05 | PREDIOS NO EDIFICADOS | SEMINARIO II | CALLE LAGUNA DE TERMINOS S/N, COLONIA SEMINARIO 2a. SECCION, TOLUCA, EDO. MEX. | TOLUCA, EDO. MEX. | 20.00 MTS. COLINDA CON ELOISA LOPEZ VILCHIS | 28.40 MTS. COLINDA CON UNIDAD DEPORTIVA DE SEMINARIO | 21.10 MTS. COLINDA CON CALLE LAGUNA DE TERMINOS | 20.00 MTS. COLINDA CON UNIDAD DEPORTIVA SEMINARIO | 368.67 | 16.20 | \$ 120,600.00 | POZO PARA AGUA POTABLE | URBANO | NO HAY DATOS | NO HAY DATOS | NO HAY DATOS | NO HAY DATOS | SE ENCUENTRA EN POSESION MATERIAL DEL BIEN | NO HAY DATOS | NO HAY DATOS | NO HAY DATOS | NO HAY DATOS | NO HAY DATOS | NO HAY DATOS | NO HAY DATOS | NO EXISTE DOCUMENTO PROTOCOLIZADO QUE ACREDITE LA PROPIEDAD | | 0.00 | 0.00 |
| 64 | 1231 | 05 | PREDIOS NO EDIFICADOS | TANQUE CERRILLO VISTA HERMOSA II | CALLE FELIPE CHAVEZ S/N, COLONIA CERRILLO VTA. HERMOSA II, TOLUCA, EDO. MEX. | TOLUCA, EDO. MEX. | 20.00 MTS. COLINDA CON CALLE REFORMA | 20.00 MTS. COLINDA CON MERCADO | 29.40 MTS. COLINDA CON IGLESIA | 29.40 MTS. COLINDA CON CERRADA DE REFORMA | 364.00 | 364.00 | \$ 280.00 | TANQUE PARA AGUA POTABLE | RUSTICO | NO HAY DATOS | NO HAY DATOS | NO HAY DATOS | NO HAY DATOS | SE ENCUENTRA EN POSESION MATERIAL DEL BIEN | NO HAY DATOS | NO HAY DATOS | NO HAY DATOS | NO HAY DATOS | NO HAY DATOS | NO HAY DATOS | NO HAY DATOS | NO EXISTE DOCUMENTO PROTOCOLIZADO QUE ACREDITE LA PROPIEDAD | | 0.00 | 0.00 |
| 65 | 1231 | 05 | PREDIOS NO EDIFICADOS | TANQUE LA MORA | CALLE ADOLFO LOPEZ MATEOS PTE. S/N, COLONIA RANCHO LA MORA, TOLUCA, EDO. MEX. | TOLUCA, EDO. MEX. | 21.60 MTS. COLINDA CON TERRENO BALDIO | 21.60 MTS. COLINDA CON CASA HABITACION | 14.00 MTS. COLINDA CON TERRENO BALDIO | 14.00 MTS. COLINDA CON CASA HABITACION | 276.98 | 24.74 | \$ 393,400.00 | TANQUE PARA AGUA POTABLE | URBANO | NO HAY DATOS | NO HAY DATOS | 1010522112 | NO HAY DATOS | SE ENCUENTRA EN POSESION MATERIAL DEL BIEN | NO HAY DATOS | 01/07/2005 | NO HAY DATOS | NO HAY DATOS | NO HAY DATOS | NO HAY DATOS | NO HAY DATOS | NO EXISTE DOCUMENTO PROTOCOLIZADO QUE ACREDITE LA PROPIEDAD | | 0.00 | 0.00 |



MUNICIPIO: TOLUCA
 NUMERO: 2101



ESPECIFICAR _____

FECHA: 30 DE JUNIO DEL 2018
 ELABORÓ: P.L.A. GLORIA ALEJANDRA RUIZ MORENO

CARGO: ENCARGADA DEL CONTROL PATRIMONIAL
 JEFE DEL DEPARTAMENTO DE SERVICIOS GENERALES Y CONTROL PATRIMONIAL



REVISÓ: M. en F. ISRAEL CORRALES CORRAL

| NUM. PROG. | NUM. CUENTA | NUM. SUB-CUENTA | NOMBRE DE LA CUENTA | NOMBRE DEL INMUEBLE | UBICACIÓN | LOCALIDAD | MEDIDAS Y COLINDANCIAS | | | | SUPERFICIE M2 | SUPERFICIE CONSTR. | VALOR DEL INMUEBLE | USO | CLASIFICACIÓN DE ZONA | NÚMERO DE ESCRITURA | NÚMERO DE REGISTRO DE LA CLAVE CATASTRAL | VALOR CATASTRAL | SITUACIÓN JURÍDICA | MODALIDAD DE ADQUISICIÓN | FECHA DE ADQUISICIÓN | POLIZAS | | | FECHA ALTA | FECHA BAJA | OBSERVACIONES | TIEMPO DE VIDA UTIL | DEPRECIACIÓN | |
|------------|-------------|-----------------|--------------------------------|--|--|--|--|--|---|---|---------------|--------------------|--------------------------|------------------------|-----------------------|---------------------|--|-----------------|--|---|----------------------|--------------|--------------|--------------|--------------|---|--|---------------------|--------------|-----------|
| | | | | | | | NORTE | SUR | ORIENTE | PONIENTE | | | | | | | | | | | | TIPO | NÚMERO | FECHA | | | | | DEL PERIODO | ACUMULADA |
| | | | | | | | | | | | | | | | | | | | | | | | | | | | | | | |
| 66 | 1231 | 05 | PREDIOS NO EDIFICADOS | TANQUE S/N. COLONIA SANTIAGO TLAXOMULCO, TOLUCA, EDO. MEX. | TOLUCA, EDO. MEX. | 5.50 MTS CERRO | 5.50 MTS CERRO | 23.50 MTS CERRO | 23.00 MTS CERRO | 129.00 | 16.90 | \$ 211.00 | TANQUE PARA AGUA POTABLE | RUSTICO | NO HAY DATOS | NO HAY DATOS | NO HAY DATOS | NO HAY DATOS | NO HAY DATOS | NO HAY DATOS | NO HAY DATOS | NO HAY DATOS | NO HAY DATOS | NO HAY DATOS | NO HAY DATOS | NO EXISTE DOCUMENTO PROTOCOLIZADO QUE ACREDITE LA PROPIEDAD | | 0.00 | 0.00 | |
| 67 | 1231 | 05 | TERRENO BARRIO LA CONSTITUCIÓN | POZO TANQUE S/N. COLONIA LA CONSTITUCION TOTOLTEPEC, TOLUCA, EDO. MEX. | TOLUCA, EDO. MEX. | 20.00 MTS COLINDA CON TERRENO DE CULTIVO | 20.00 MTS COLINDA CON TERRENO DE CULTIVO | 20.00 MTS COLINDA CON CALLE LAZARO CARDENAS | 20.00 MTS COLINDA CON TERRENO DE CULTIVO | 2,500.00 | NO HAY DATOS | \$ 1.00 | SIN USO | RUSTICO | CONTRATO DE DONACION | NO HAY DATOS | NO HAY DATOS | NO HAY DATOS | SE ENCUENTRA EN POSESION MATERIAL DEL BIEN | DONACION | NO HAY DATOS | NO HAY DATOS | NO HAY DATOS | NO HAY DATOS | NO HAY DATOS | NO EXISTE DOCUMENTO PROTOCOLIZADO QUE ACREDITE LA PROPIEDAD | | 0.00 | 0.00 | |
| 68 | 1231 | 05 | TERRENO BARRIO LA "Y" | TRATADORA S/N. COLONIA BARRIO LA Y, TOLUCA, EDO. MEX. | TOLUCA, EDO. MEX. | 17 MTS CON ALEJANDRO ALVAREZ | 17 MTS CON ALEJANDRO ALVAREZ | 15 MTS CON ZANIA | 15 MTS CON PARCELA 73 | 255.00 | NO HAY DATOS | \$ 1.00 | SIN USO | RUSTICO | CONTRATO DE DONACION | NO HAY DATOS | NO HAY DATOS | NO HAY DATOS | SE ENCUENTRA EN POSESION MATERIAL DEL BIEN | DONACION | NO HAY DATOS | NO HAY DATOS | NO HAY DATOS | NO HAY DATOS | NO HAY DATOS | NO EXISTE DOCUMENTO PROTOCOLIZADO QUE ACREDITE LA PROPIEDAD | | 0.00 | 0.00 | |
| 69 | 1231 | 05 | PREDIOS NO EDIFICADOS | AGUA Y SANEAMIENTO DE TOLUCA | CALLE PRIMERO DE MAYO 1707, COLONIA ZONA INDUSTRIAL, TOLUCA, EDO. MEX. | TOLUCA, EDO. MEX. | 20.00 MTS INDEPENDENCIA | 20.00 MTS AV. 10 DE MAYO | 65.00 MTS SUPERBOL TOLUCA | 65.00 MTS BODEGA ISSEMYM | 1,300.00 | 1,300.00 | \$ 1,127,500.00 | EDIFICIO DEL AGUA | URBANO | 1044 VOLUMEN CCLXIV | 361 | 1010710808 | NO HAY DATOS | SE ENCUENTRA EN POSESION JURIDICA Y MATERIAL DEL BIEN | COMPRA | 16/08/1994 | NO HAY DATOS | NO HAY DATOS | NO HAY DATOS | NO HAY DATOS | SE ENCUENTRA EN POSESION TOTAL DEL ORGANISMO | | 0.00 | 0.00 |
| 70 | 1231 | 05 | PREDIOS NO EDIFICADOS | AGUA Y SANEAMIENTO DE TOLUCA | CALLE PRIMERO DE MAYO 1707, COLONIA ZONA INDUSTRIAL, TOLUCA, EDO. MEX. | TOLUCA, EDO. MEX. | 20.00 MTS TERRENO | 20.00 MTS AV. 10 DE MAYO | 65.00 MTS SUPERBOL TOLUCA | 65.00 MTS BODEGA ISSEMYM | 1,300.00 | 1,300.00 | \$ 1,127,500.00 | EDIFICIO DEL AGUA | URBANO | 1044 VOLUMEN CCLXIV | 361 | 1010710808 | NO HAY DATOS | SE ENCUENTRA EN POSESION MATERIAL Y JURIDICA DEL BIEN | COMPRA | 16/08/1994 | NO HAY DATOS | NO HAY DATOS | NO HAY DATOS | NO HAY DATOS | SE ENCUENTRA EN POSESION TOTAL DEL ORGANISMO | | 0.00 | 0.00 |
| 71 | 1231 | 05 | PREDIOS NO EDIFICADOS | ESTACIONAMIENTO INDEPENDENCIA | CALLE INDEPENDENCIA S/N. COLONIA ZONA INDUSTRIAL, TOLUCA, EDO. MEX. | TOLUCA, EDO. MEX. | 20.00 MTS COLINDA CON AVENIDA INDEPENDENCIA | 20.00 MTS COLINDA CON SANEAMIENTO DE TOLUCA | 69.36 MTS COLINDA CON ESTACIONAMIENTO SUPER BOOL | 69.36 MTS COLINDA CON INMUEBLES Y CONSTRUCCION DEL CARMEN | 1,336.20 | \$ 2,953,002.00 | ESTACIONAMIENTO | URBANO | 82495 | NO HAY DATOS | NO HAY DATOS | NO HAY DATOS | SE ENCUENTRA EN POSESION MATERIAL Y JURIDICA DEL ORGANISMO | COMPRA | 06/06/2005 | NO HAY DATOS | NO HAY DATOS | NO HAY DATOS | NO HAY DATOS | SE ENCUENTRA EN POSESION TOTAL DEL ORGANISMO | | 0.00 | 0.00 | |
| 72 | 1231 | 05 | PREDIOS NO EDIFICADOS | EX-HACIENDA CANALEJA | CALLE CIRCUITO GRANAS S/N. COLONIA SAN MIGUEL TOTOLTEPEC, TOLUCA, EDO. MEX. | TOLUCA, EDO. MEX. | 28.30 MTS COLINDA CON FABRICA DE CERAS JOHNSON & JOHNSON | 22.70 MTS COLINDA CON TERRENO BALDIO | 17.90 MTS COLINDA CON FABRICA DE CERAS JOHNSON & JOHNSON | 19.70 MTS COLINDA CON CAMINO AL POZO | 1,632.00 | 14.47 | \$ 45,900.00 | POZO PARA AGUA POTABLE | RUSTICO | 21337 | NO HAY DATOS | NO HAY DATOS | NO HAY DATOS | SE ENCUENTRA EN POSESION MATERIAL DEL BIEN | NO HAY DATOS | NO HAY DATOS | NO HAY DATOS | NO HAY DATOS | NO HAY DATOS | NO HAY DATOS | SE ENCUENTRA PENDIENTE LA POSESION JURIDICA DEL BIEN | | 0.00 | 0.00 |
| 73 | 1231 | 05 | PREDIOS NO EDIFICADOS | POZO LODO PRIETO III | CALLE NAUCALLI ESQ. L DEL BARRIL 614 . COLONIA PARQUES NACIONALES, TOLUCA, EDO. MEX. | TOLUCA, EDO. MEX. | 19.40 MTS ROBERTO MERCADO | 19.40 MTS CALLE PARQUE NAUCALLI | 14.40 MTS CALLE LAGUNA DEL BARRIL | 14.40 MTS AURELIO VILLEGAS JUAREZ | 279.00 | 23.90 | \$ 81,200.00 | POZO PARA AGUA POTABLE | URBANO | NO HAY DATOS | NO HAY DATOS | NO HAY DATOS | NO HAY DATOS | SE ENCUENTRA EN POSESION MATERIAL DEL BIEN | NO HAY DATOS | NO HAY DATOS | NO HAY DATOS | NO HAY DATOS | NO HAY DATOS | NO HAY DATOS | SE ENCUENTRA PENDIENTE LA POSESION JURIDICA DEL BIEN | | 0.00 | 0.00 |
| 74 | 1231 | 05 | PREDIOS NO EDIFICADOS | POZO LOMA DE JICALTEPEC | CALLE RIO LERMA S/N. COLONIA LOMA DE JICALTEPEC Y CUEXCONTITLAN, TOLUCA, EDO. MEX. | TOLUCA, EDO. MEX. | 18.70 MTS COLINDA CON CALLE RIO LERMA | 15.50 MTS EN DOS LINEAS 8.20+7.30 COLINDA CON TERRENO BALDIO | 24.30 MTS EN DOS LINEAS 17.00+7.30 COLINDA CON TERRENO DE CULTIVO | 23.25 MTS COLINDA CON TERRENO BALDIO | 48.00 | 7.20 | \$ 10,400.00 | POZO PARA AGUA POTABLE | RUSTICO | NO HAY DATOS | NO HAY DATOS | NO HAY DATOS | NO HAY DATOS | SE ENCUENTRA EN POSESION MATERIAL DEL BIEN | DONACION | 14/02/1995 | NO HAY DATOS | NO HAY DATOS | NO HAY DATOS | NO HAY DATOS | SE ENCUENTRA PENDIENTE LA POSESION JURIDICA DEL BIEN | | 0.00 | 0.00 |



MUNICIPIO: TOLUCA
 NUMERO: 2101

AYUNTAMIENTO
 ODAS
 DIF
 OTROS

ESPECIFICAR _____

FECHA: 30 DE JUNIO DEL 2018
 ELABORÓ: P.L.A. GLORIA ALEJANDRA RUIZ MORENO

CARGO: ENCARGADA DEL CONTROL PATRIMONIAL
 JEFE DEL DEPARTAMENTO DE SERVICIOS GENERALES Y CONTROL PATRIMONIAL



REVISÓ: M. en F. ISRAEL CORRALES CORRAL

| NUM. PROG. | NUM. CUENTA | NUM. SUB-CUENTA | NOMBRE DE LA CUENTA | NOMBRE DEL INMUEBLE | UBICACIÓN | LOCALIDAD | MEDIDAS Y COLINDANCIAS | | | | | | SUPERFICIE M2 | SUPERFICIE CONSTR. | VALOR DEL INMUEBLE | USO | CLASIFICACIÓN DE ZONA | NÚMERO DE ESCRITURAS | NÚMERO DE REGISTRO DE LA CLAVE CATASTRAL | VALOR CATASTRAL | SITUACIÓN JURÍDICA | MODALIDAD DE ADQUISICIÓN | FECHA DE ADQUISICIÓN | POLIZAS | | | FECHA ALTA | FECHA BAJA | OBSERVACIONES | TIEMPO DE VIDA UTIL | DEPRECIACIÓN | |
|------------|-------------|-----------------|-----------------------|--|---|-------------------------|------------------------------------|---------------------------------------|---------------------------------|--------------------------------|----------|----------|------------------|--------------------------|--------------------|--------------|-----------------------|----------------------|--|---|--------------------|--------------------------|----------------------|--------------|--------------|--------------|---|---|---------------|---------------------|--------------|--|
| | | | | | | | NORTE | SUR | ORIENTE | PONIENTE | TIPO | NÚMERO | | | | | | | | | | | | FECHA | DEL PERIODO | ACUMULADA | | | | | | |
| | | | | | | | VALOR | | VALOR | | VALOR | | | | | | | | | | | | | VALOR | | | | | | | | |
| 75 | 1231 | 05 | PREDIOS NO EDIFICADOS | POZO SAN JOSE GUADALUPE OTZACATIPAN II | CALLE BENITO JUAREZ ESC. IGNACIO LOPEZ RAYON S/N, COLONIA SAN JOSE GUADALUPE OTZACATIPAN, TOLUCA, EDO. MEX. | TOLUCA, EDO. MEX. | 8.55 MTS | 12.25 MTS | 5.60 MTS | 8.43 MTS | 69.20 | 9.71 | \$ 20,700.00 | POZO PARA AGUA POTABLE | RUSTICO | NO HAY DATOS | NO HAY DATOS | NO HAY DATOS | NO HAY DATOS | SE ENCUENTRA EN POSESION MATERIAL DEL BIEN | DONACION | 31/07/1998 | NO HAY DATOS | NO HAY DATOS | NO HAY DATOS | NO HAY DATOS | NO HAY DATOS | NO EXISTE DOCUMENTO PROTOCOLIZADO QUE ACREDITE LA PROPIEDAD | | 0.00 | 0.00 | |
| 76 | 1231 | 05 | PREDIOS NO EDIFICADOS | POZO SAN MARTIN TOLTEPEC I | CALLE CAMINO VIEJO ALMOLOYA DE JUAREZ S/N, COLONIA SAN MARTIN TOLTEPEC, TOLUCA, EDO. MEX. | TOLUCA, EDO. MEX. | 18.80 MTS | 24.00 MTS | 42.50 MTS | 20.10 MTS | 105.00 | 10.50 | \$ 17,300.00 | POZO PARA AGUA POTABLE | RUSTICO | NO HAY DATOS | NO HAY DATOS | NO HAY DATOS | NO HAY DATOS | SE ENCUENTRA EN POSESION MATERIAL DEL BIEN | DONACION | 28/08/1998 | NO HAY DATOS | NO HAY DATOS | NO HAY DATOS | NO HAY DATOS | NO HAY DATOS | NO EXISTE DOCUMENTO PROTOCOLIZADO QUE ACREDITE LA PROPIEDAD | | 0.00 | 0.00 | |
| 77 | 1231 | 05 | PREDIOS NO EDIFICADOS | POZO SANTA CRUZ ATZCAPOTZAL TONGO II | CALLE RIO PAPALOAPAN S/N, COLONIA STA. CRUZ ATZCAPOTZAL TONGO, TOLUCA, EDO. MEX. | TOLUCA, EDO. MEX. | 15.20 MTS | 15.20 MTS | 27.25 MTS | 27.25 MTS | 275.00 | 43.74 | \$ 189.91 | POZO PARA AGUA POTABLE | URBANO | NO HAY DATOS | NO HAY DATOS | NO HAY DATOS | NO HAY DATOS | SE ENCUENTRA EN POSESION MATERIAL DEL BIEN | DONACION | 04/11/1994 | NO HAY DATOS | NO HAY DATOS | NO HAY DATOS | NO HAY DATOS | NO HAY DATOS | NO EXISTE DOCUMENTO PROTOCOLIZADO QUE ACREDITE LA PROPIEDAD | | 0.00 | 0.00 | |
| 78 | 1231 | 05 | PREDIOS NO EDIFICADOS | TANQUE LOMAS ALTAS II | CALLE ALAMOS S/N, COLONIA LOMAS ALTAS, TOLUCA, EDO. MEX. | TOLUCA, EDO. MEX. | 64.45 MTS | 64.45 MTS | 45.35 MTS | 45.35 MTS | 2,923.00 | 1,694.39 | \$ 75,000.00 | TANQUE PARA AGUA POTABLE | URBANO | 37 | NO HAY DATOS | 1010131610 | NO HAY DATOS | SE ENCUENTRA EN POSESION MATERIAL ACREDITADA DEL BIEN | NO HAY DATOS | 16/11/1990 | NO HAY DATOS | NO HAY DATOS | NO HAY DATOS | NO HAY DATOS | NO HAY DATOS | NO EXISTE DOCUMENTO PROTOCOLIZADO QUE ACREDITE LA PROPIEDAD | | 0.00 | 0.00 | |
| 79 | 1231 | 05 | PREDIOS NO EDIFICADOS | TANQUE SANTA CRUZ ATZCAPOTZAL TONGO | CALLE FRANCISCO SARABIA S/N, COLONIA SANTA CRUZ ATZCAPOTZAL TONGO, TOLUCA, EDO. MEX. | TOLUCA, EDO. MEX. | 12.40 MTS | 12.40 MTS | 12.40 MTS | 12.40 MTS | 154.00 | | \$ 191.00 | TANQUE PARA AGUA POTABLE | URBANO | NO HAY DATOS | NO HAY DATOS | NO HAY DATOS | NO HAY DATOS | SE ENCUENTRA EN POSESION MATERIAL DEL BIEN | COMPRA | 22/06/1984 | NO HAY DATOS | NO HAY DATOS | NO HAY DATOS | NO HAY DATOS | NO EXISTE DOCUMENTO PROTOCOLIZADO QUE ACREDITE LA PROPIEDAD | | 0.00 | 0.00 | | |
| 80 | 1231 | 06 | PREDIOS NO EDIFICADOS | POZO SANTA ROSA | IGNACIO MATAMOROS | SAN ANDRES CUEXCONTILAN | 15 MTS CON CALLE IGNACIO MATAMOROS | 15 MTS CON EL SEÑOR GUILLERMO RAMIREZ | 25 MTS CON EL SEÑOR JOSE GARCIA | 25 MTS CON EL SEÑOR LUIS AVILA | 371.00 | 24.86 | \$ 168,000.00 | POZO PARA AGUA POTABLE | RURAL | NO HAY DATOS | NO HAY DATOS | 1012950046000000 | 204,822.00 | SE ENCUENTRA EN POSESION MATERIAL DEL BIEN | COMPRA | 2015-12-09 | CH | 5 | 2015-12-09 | 31/12/2015 | NO HAY DATOS | FE DE HECHOS DEL PAGO DE \$168,000.00 | | 0.00 | 0.00 | |
| | | | | | | | | | | | | | \$ 28,963,421.62 | | | | | | | | | | | | | | | \$ 21,469.75 | \$ 687,032.19 | | | |

ING. FERNANDO ALVAREZ MALO PRADA
 DIRECTOR GENERAL

M.A.P. JAVIER MONROY LÓPEZ
 DIRECTOR DE ADMINISTRACIÓN Y FINANZAS

C. ANA JANET CRUZ RODRÍGUEZ
 COMISARIO (A)

M.A.P. LIZBETH SERRANO MEDINA
 CONTRALOR INTERNO